



กฎกระทรวง

ให้ใช้บังคับผังเมืองรวมเมืองสองพี่น้อง จังหวัดสุพรรณบุรี
พ.ศ. ๒๕๕๘

อาศัยอำนาจตามความในมาตรา ๕ แห่งพระราชบัญญัติการผังเมือง พ.ศ. ๒๕๑๘ และ
มาตรา ๒๖ วรรคหนึ่ง แห่งพระราชบัญญัติการผังเมือง พ.ศ. ๒๕๑๘ ซึ่งแก้ไขเพิ่มเติมโดย
พระราชบัญญัติการผังเมือง (ฉบับที่ ๓) พ.ศ. ๒๕๓๕ รัฐมนตรีว่าการกระทรวงมหาดไทย
ออกกฎกระทรวงไว้ดังต่อไปนี้

ข้อ ๑ กฎกระทรวงนี้ให้ใช้บังคับได้มีกำหนดห้าปี

ข้อ ๒ ให้ใช้บังคับผังเมืองรวม ในท้องที่ตำบลบางพลับ ตำบลศรีสำราญ ตำบลหัวโพธิ์
ตำบลสองพี่น้อง ตำบลต้นตาล ตำบลเนินพระปรางค์ และตำบลบางเลน อำเภอสองพี่น้อง
จังหวัดสุพรรณบุรี ภายในแนวเขตตามแผนที่ท้ายกฎกระทรวงนี้

ข้อ ๓ การวางและจัดทำผังเมืองรวมตามกฎกระทรวงนี้ มีวัตถุประสงค์เพื่อใช้เป็น
แนวทางในการพัฒนา และการดำรงรักษาเมืองและบริเวณที่เกี่ยวข้องหรือชนบท ในด้านการใช้
ประโยชน์ในทรัพย์สิน การคมนาคมและการขนส่ง การสาธารณสุขปโภค บริการสาธารณะ และ
สภาพแวดล้อมในบริเวณแนวเขตตามข้อ ๒ ให้สอดคล้องกับการพัฒนาระบบเศรษฐกิจและสังคม
ของประเทศตามแผนพัฒนาเศรษฐกิจและสังคมแห่งชาติ

ข้อ ๔ ผังเมืองรวมตามกฎกระทรวงนี้ มีนโยบายและมาตรการเพื่อจัดระบบการใช้
ประโยชน์ที่ดิน โครงข่ายคมนาคมขนส่งและบริการสาธารณะให้มีประสิทธิภาพ สามารถรองรับและ
สอดคล้องกับการขยายตัวของชุมชนในอนาคต รวมทั้งส่งเสริมและพัฒนาเศรษฐกิจ โดยมีสาระสำคัญ
ดังต่อไปนี้

(๑) ส่งเสริมชุมชนเมืองให้เป็นศูนย์กลางการบริหาร การปกครอง การศึกษา และการคมนาคมขนส่ง
ของอำเภอสองพี่น้อง จังหวัดสุพรรณบุรี

(๒) ส่งเสริมการพัฒนาด้านที่อยู่อาศัย พาณิชยกรรม และการบริการ ให้สัมพันธ์กับระบบ
เศรษฐกิจของชุมชน

(๓) ส่งเสริมการพัฒนาด้านเกษตรกรรม และการบริการทางการเกษตร

(๔) ส่งเสริมอุตสาหกรรมบริการ

(๕) พัฒนาการบริการทางสังคม การสาธารณูปโภคและสาธารณูปการให้เพียงพอและได้มาตรฐาน

(๖) อนุรักษ์ทรัพยากรธรรมชาติและสิ่งแวดล้อม

ข้อ ๕ การใช้ประโยชน์ที่ดินภายในเขตผังเมืองรวม ให้เป็นไปตามแผนผังกำหนดการใช้ประโยชน์ที่ดินตามที่ได้จำแนกประเภท แผนผังแสดงโครงการคมนาคมและขนส่ง และรายการประกอบ แผนผังทำয়กฎกระทรวงนี้

ข้อ ๖ การใช้ประโยชน์ที่ดินตามแผนผังกำหนดการใช้ประโยชน์ที่ดินตามที่ได้จำแนกประเภททำয়กฎกระทรวงนี้ ให้เป็นไปดังต่อไปนี้

(๑) ที่ดินในบริเวณหมายเลข ๑.๑ ถึงหมายเลข ๑.๒๒ ที่กำหนดไว้เป็นสีเหลือง ให้เป็นที่ดินประเภทที่อยู่อาศัยหนาแน่นน้อย

(๒) ที่ดินในบริเวณหมายเลข ๒.๑ ถึงหมายเลข ๒.๑๒ ที่กำหนดไว้เป็นสีส้ม ให้เป็นที่ดินประเภทที่อยู่อาศัยหนาแน่นปานกลาง

(๓) ที่ดินในบริเวณหมายเลข ๓.๑ ถึงหมายเลข ๓.๗ ที่กำหนดไว้เป็นสีแดง ให้เป็นที่ดินประเภทพาณิชยกรรมและที่อยู่อาศัยหนาแน่นมาก

(๔) ที่ดินในบริเวณหมายเลข ๔.๑ ถึงหมายเลข ๔.๑๓ ที่กำหนดไว้เป็นสีเขียว ให้เป็นที่ดินประเภทชนบทและเกษตรกรรม

(๕) ที่ดินในบริเวณหมายเลข ๕.๑ ถึงหมายเลข ๕.๑๘ ที่กำหนดไว้เป็นสีเขียวอ่อน ให้เป็นที่ดินประเภทที่โล่งเพื่อนันทนาการและการรักษาคุณภาพสิ่งแวดล้อม

(๖) ที่ดินในบริเวณหมายเลข ๖.๑ ถึงหมายเลข ๖.๘ ที่กำหนดไว้เป็นสีเขียวมะกอก ให้เป็นที่ดินประเภทสถาบันการศึกษา

(๗) ที่ดินในบริเวณหมายเลข ๗.๑ ถึงหมายเลข ๗.๕ ที่กำหนดไว้เป็นสีเทาอ่อน ให้เป็นที่ดินประเภทสถาบันศาสนา

(๘) ที่ดินในบริเวณหมายเลข ๘.๑ ถึงหมายเลข ๘.๕ ที่กำหนดไว้เป็นสีน้ำเงิน ให้เป็นที่ดินประเภทสถาบันราชการ การสาธารณูปโภคและสาธารณูปการ

ข้อ ๗ ที่ดินประเภทที่อยู่อาศัยหนาแน่นน้อย ให้ใช้ประโยชน์ที่ดินเพื่อการอยู่อาศัย สถาบันราชการ การสาธารณูปโภคและสาธารณูปการเป็นส่วนใหญ่ สำหรับการ ใช้ประโยชน์ที่ดินเพื่อกิจการอื่น ให้ใช้ได้ไม่เกินร้อยละสิบห้าของแปลงที่ดินที่ยื่นขออนุญาต

ที่ดินประเภทนี้ ห้ามใช้ประโยชน์ที่ดินเพื่อกิจการตามที่กำหนด ดังต่อไปนี้

(๑) โรงงานทุกจำพวกตามกฎหมายว่าด้วยโรงงาน เว้นแต่โรงงานตามประเภท ชนิด และจำพวกที่กำหนดให้ดำเนินการได้ตามบัญชีทำয়กฎกระทรวงนี้ และโรงงานบำบัดน้ำเสียรวมของชุมชน

(๒) คลังน้ำมันและสถานที่เก็บรักษาน้ำมัน ลักษณะที่สาม ตามกฎหมายว่าด้วยการควบคุม น้ำมันเชื้อเพลิง เพื่อการจำหน่าย

(๓) คลังก๊าซปิโตรเลียมเหลว สถานที่บรรจุก๊าซปิโตรเลียมเหลวประเภทโรงบรรจุ สถานที่บรรจุก๊าซปิโตรเลียมเหลวประเภทห้องบรรจุ และสถานที่เก็บรักษาก๊าซปิโตรเลียมเหลวประเภทโรงเก็บ ตามกฎหมายว่าด้วยการควบคุมน้ำมันเชื้อเพลิง

(๔) สุสานและฌาปนสถานตามกฎหมายว่าด้วยสุสานและฌาปนสถาน

(๕) การอยู่อาศัยหรือประกอบพาณิชยกรรมประเภทอาคารสูงหรืออาคารขนาดใหญ่

(๖) กำจัดมูลฝอย

การใช้ประโยชน์ที่ดินริมฝั่งลำคลองหรือแหล่งน้ำสาธารณะ ให้มีที่ว่างตามแนวขนานริมฝั่ง ตามสภาพธรรมชาติของลำคลองหรือแหล่งน้ำสาธารณะไม่น้อยกว่า ๖ เมตร เว้นแต่เป็นการก่อสร้างเพื่อการคมนาคมทางน้ำหรือการสาธารณูปโภค

ข้อ ๘ ที่ดินประเภทที่อยู่อาศัยหนาแน่นปานกลาง ให้ใช้ประโยชน์ที่ดินเพื่อการอยู่อาศัย สถาบันราชการ การสาธารณูปโภคและสาธารณูปการเป็นส่วนใหญ่ สำหรับการ ใช้ประโยชน์ที่ดิน เพื่อกิจการอื่น ให้ใช้ได้ไม่เกินร้อยละสิบของแปลงที่ดินที่ยื่นขออนุญาต

ที่ดินประเภทนี้ ห้ามใช้ประโยชน์ที่ดินเพื่อกิจการตามที่กำหนด ดังต่อไปนี้

(๑) โรงงานทุกจำพวกตามกฎหมายว่าด้วยโรงงาน เว้นแต่โรงงานตามประเภท ชนิด และ จำพวกที่กำหนดให้ดำเนินการได้ตามบัญชีท้ายกฎกระทรวงนี้ และโรงงานบำบัดน้ำเสียรวมของชุมชน

(๒) คลังน้ำมันและสถานที่เก็บรักษาน้ำมัน ลักษณะที่สาม ตามกฎหมายว่าด้วยการควบคุม น้ำมันเชื้อเพลิง เพื่อการจำหน่าย

(๓) คลังก๊าซปิโตรเลียมเหลว สถานที่บรรจุก๊าซปิโตรเลียมเหลวประเภทโรงบรรจุ สถานที่บรรจุก๊าซปิโตรเลียมเหลวประเภทห้องบรรจุ และสถานที่เก็บรักษาปิโตรเลียมเหลวประเภทโรงเก็บ ตามกฎหมายว่าด้วยการควบคุมน้ำมันเชื้อเพลิง

(๔) เลี้ยงม้า โค กระบือ สุกร แพะ แกะ ห่าน เป็ด ไก่ ฝูง จระเข้ หรือสัตว์ป่า ตามกฎหมายว่าด้วยการสงวนและคุ้มครองสัตว์ป่า เพื่อการค้า

(๕) สุสานและฌาปนสถานตามกฎหมายว่าด้วยสุสานและฌาปนสถาน

(๖) การอยู่อาศัยหรือประกอบพาณิชยกรรมประเภทอาคารขนาดใหญ่พิเศษ

(๗) กำจัดมูลฝอย

(๘) ซ้ำขายเศษวัสดุ

การใช้ประโยชน์ที่ดินริมฝั่งลำคลองหรือแหล่งน้ำสาธารณะ ให้มีที่ว่างตามแนวขนานริมฝั่ง ตามสภาพธรรมชาติของลำคลองหรือแหล่งน้ำสาธารณะไม่น้อยกว่า ๖ เมตร เว้นแต่เป็นการก่อสร้างเพื่อการคมนาคมทางน้ำหรือการสาธารณูปโภค

ข้อ ๙ ที่ดินประเภทพาณิชยกรรมและที่อยู่อาศัยหนาแน่นมาก ให้ใช้ประโยชน์ที่ดิน เพื่อพาณิชยกรรม การอยู่อาศัย สถาบันราชการ การสาธารณูปโภคและสาธารณูปการเป็นส่วนใหญ่ สำหรับการ ใช้ประโยชน์ที่ดินเพื่อกิจการอื่น ให้ใช้ได้ไม่เกินร้อยละสิบห้าของแปลงที่ดินที่ยื่นขออนุญาต

ที่ดินประเภทนี้ ห้ามใช้ประโยชน์ที่ดินเพื่อกิจการตามที่กำหนด ดังต่อไปนี้

(๑) โรงงานทุกจำพวกตามกฎหมายว่าด้วยโรงงาน เว้นแต่โรงงานตามประเภท ชนิด และจำพวกที่กำหนดให้ดำเนินการได้ตามบัญชีท้ายกฎกระทรวงนี้ และโรงงานบำบัดน้ำเสียรวมของชุมชน

(๒) คลังน้ำมัน สถานที่เก็บรักษาน้ำมัน ลักษณะที่สาม สถานีบริการน้ำมันประเภท ก สถานีบริการน้ำมันประเภท ข สถานีบริการน้ำมันประเภท ค ลักษณะที่สอง สถานีบริการน้ำมันประเภท จ ลักษณะที่สอง และสถานีบริการน้ำมันประเภท ฉ ตามกฎหมายว่าด้วยการควบคุมน้ำมันเชื้อเพลิงเพื่อการจำหน่าย

(๓) คลังก๊าซปิโตรเลียมเหลว สถานที่บรรจุก๊าซปิโตรเลียมเหลวประเภทโรงบรรจุ สถานที่บรรจุก๊าซปิโตรเลียมเหลวประเภทห้องบรรจุ สถานที่เก็บรักษาก๊าซปิโตรเลียมเหลวประเภทโรงเก็บ และสถานีบริการก๊าซปิโตรเลียมเหลว ตามกฎหมายว่าด้วยการควบคุมน้ำมันเชื้อเพลิง

(๔) เลี้ยงม้า โค กระบือ สุกร แพะ แกะ ห่าน เป็ด ไก่ ภูเขา จระเข้ หรือสัตว์ป่า ตามกฎหมายว่าด้วยการสงวนและคุ้มครองสัตว์ป่า เพื่อการค้า

(๕) สุสานและฌาปนสถานตามกฎหมายว่าด้วยสุสานและฌาปนสถาน

(๖) กำจัดมูลฝอย

(๗) ซื่อขายเศษวัสดุ

การใช้ประโยชน์ที่ดินริมฝั่งลำคลองหรือแหล่งน้ำสาธารณะ ให้มีที่ว่างตามแนวนานริมฝั่งตามสภาพธรรมชาติของลำคลองหรือแหล่งน้ำสาธารณะไม่น้อยกว่า ๖ เมตร เว้นแต่เป็นการก่อสร้างเพื่อการคมนาคมทางน้ำหรือการสาธารณูปโภค

ข้อ ๑๐ ที่ดินประเภทชนบทและเกษตรกรรม ให้ใช้ประโยชน์ที่ดินเพื่อเกษตรกรรมหรือเกี่ยวข้องกับเกษตรกรรม สถาปนาราชการ การสาธารณูปโภคและสาธารณูปการเป็นส่วนใหญ่สำหรับการใช้ประโยชน์ที่ดินเพื่อกิจการอื่น ให้ใช้ได้ไม่เกินร้อยละสามสิบของแปลงที่ดินที่ยื่นขออนุญาต

ที่ดินประเภทนี้ ห้ามใช้ประโยชน์ที่ดินเพื่อกิจการตามที่กำหนด ดังต่อไปนี้

(๑) โรงงานทุกจำพวกตามกฎหมายว่าด้วยโรงงาน เว้นแต่โรงงานตามประเภท ชนิด และจำพวกที่กำหนดให้ดำเนินการได้ตามบัญชีท้ายกฎกระทรวงนี้ และโรงงานบำบัดน้ำเสียรวมของชุมชน

(๒) คลังน้ำมันและสถานที่เก็บรักษาน้ำมัน ลักษณะที่สาม ตามกฎหมายว่าด้วยการควบคุมน้ำมันเชื้อเพลิง เพื่อการจำหน่าย

(๓) คลังก๊าซปิโตรเลียมเหลว สถานที่บรรจุก๊าซปิโตรเลียมเหลวประเภทโรงบรรจุ สถานที่บรรจุก๊าซปิโตรเลียมเหลวประเภทห้องบรรจุ และสถานที่เก็บรักษาก๊าซปิโตรเลียมเหลวประเภทโรงเก็บ ตามกฎหมายว่าด้วยการควบคุมน้ำมันเชื้อเพลิง

(๔) โรงแรมตามกฎหมายว่าด้วยโรงแรม

(๕) จัดสรรที่ดินเพื่อประกอบอุตสาหกรรม

(๖) จัดสรรที่ดินเพื่อประกอบพาณิชยกรรม

- (๗) จัดสรรที่ดินเพื่อการอยู่อาศัย
- (๘) การอยู่อาศัยหรือประกอบพาณิชย์กรรมประเภทอาคารสูงหรืออาคารขนาดใหญ่
- (๙) การอยู่อาศัยหรือประกอบพาณิชย์กรรมประเภทห้องแถว หรือตึกแถว
- (๑๐) การอยู่อาศัยประเภทอาคารชุดหรือหอพัก

การใช้ประโยชน์ที่ดินริมฝั่งลำคลองหรือแหล่งน้ำสาธารณะ ให้มีที่ว่างตามแนวนานริมฝั่งตามสภาพธรรมชาติของลำคลองหรือแหล่งน้ำสาธารณะไม่น้อยกว่า ๖ เมตร เว้นแต่เป็นการก่อสร้างเพื่อการคมนาคมทางน้ำหรือการสาธารณูปโภค

ข้อ ๑๑ ที่ดินประเภทที่โล่งเพื่อนันทนาการและการรักษาคุณภาพสิ่งแวดล้อมเฉพาะที่ดินซึ่งเป็นของรัฐ ให้ใช้ประโยชน์ที่ดินเพื่อนันทนาการหรือเกี่ยวข้องกับนันทนาการ การรักษาคุณภาพสิ่งแวดล้อมหรือสาธารณประโยชน์เท่านั้น

ที่ดินประเภทนี้ซึ่งเอกชนเป็นเจ้าของหรือผู้ครอบครองโดยชอบด้วยกฎหมาย ให้ใช้ประโยชน์ที่ดินเพื่อนันทนาการหรือเกี่ยวข้องกับนันทนาการ การรักษาคุณภาพสิ่งแวดล้อม การอยู่อาศัย เกษตรกรรมหรือเกี่ยวข้องกับเกษตรกรรม การสาธารณูปโภคและสาธารณูปการ หรือสาธารณประโยชน์เท่านั้น และห้ามใช้ประโยชน์ที่ดินเพื่อกิจการตามที่กำหนด ดังต่อไปนี้

(๑) เลี้ยงม้า โค กระบือ สุกร แพะ แกะ ห่าน เป็ด ไก่ ฝูง จระเข้ หรือสัตว์ป่า ตามกฎหมายว่าด้วยการสงวนและคุ้มครองสัตว์ป่า เพื่อการค้า

- (๒) จัดสรรที่ดินเพื่อการอยู่อาศัย
- (๓) การอยู่อาศัยประเภทอาคารสูงหรืออาคารขนาดใหญ่
- (๔) การอยู่อาศัยประเภทห้องแถว ตึกแถว หรือบ้านแถว
- (๕) การอยู่อาศัยประเภทอาคารชุดหรือหอพัก

การใช้ประโยชน์ที่ดินริมฝั่งลำคลองหรือแหล่งน้ำสาธารณะ ให้มีที่ว่างตามแนวนานริมฝั่งตามสภาพธรรมชาติของลำคลองหรือแหล่งน้ำสาธารณะไม่น้อยกว่า ๖ เมตร เว้นแต่เป็นการก่อสร้างเพื่อการคมนาคมทางน้ำหรือการสาธารณูปโภค

ข้อ ๑๒ ที่ดินประเภทสถาบันการศึกษา ให้ใช้ประโยชน์ที่ดินเพื่อการศึกษาหรือเกี่ยวข้องกับการศึกษา สถาบันราชการ หรือสาธารณประโยชน์เท่านั้น

ข้อ ๑๓ ที่ดินประเภทสถาบันศาสนา ให้ใช้ประโยชน์ที่ดินเพื่อการศึกษาหรือเกี่ยวข้องกับการศาสนา การศึกษา สถาบันราชการ หรือสาธารณประโยชน์เท่านั้น

ข้อ ๑๔ ที่ดินประเภทสถาบันราชการ การสาธารณูปโภคและสาธารณูปการ ให้ใช้ประโยชน์ที่ดินเพื่อกิจการของรัฐ กิจการเกี่ยวกับการสาธารณูปโภคและสาธารณูปการ หรือสาธารณประโยชน์เท่านั้น

ข้อ ๑๕ การใช้ประโยชน์ที่ดินตามแผนผังแสดงโครงการคมนาคมและขนส่งทำายกฎกระทรวงนี้ ให้เป็นไปดังต่อไปนี้

(๑) ที่ดินในบริเวณแนวถนนสาย ก ๒ และถนนสาย ก ๖ ห้ามใช้ประโยชน์ที่ดินเพื่อกิจการอื่น นอกจากกิจการตามที่กำหนดดังต่อไปนี้

(ก) การสร้างถนนหรือเกี่ยวข้องกับถนน และการสาธารณูปโภคและสาธารณูปการ

(ข) การสร้างรั้วหรือกำแพง

(ค) เกษตรกรรมหรือเกี่ยวข้องกับเกษตรกรรมที่มีความสูงของอาคารไม่เกิน ๙ เมตร หรือไม่ใช่อาคารขนาดใหญ่

(๒) ที่ดินในบริเวณแนวถนนสาย ก ๑ ถนนสาย ก ๓ ถนนสาย ก ๔ ถนนสาย ก ๕ ถนนสาย ข ๑ ถนนสาย ข ๒ และถนนสาย ข ๓ ห้ามใช้ประโยชน์ที่ดินเพื่อกิจการอื่น นอกจากกิจการตามที่กำหนดดังต่อไปนี้

(ก) การสร้างถนนหรือเกี่ยวข้องกับถนน และการสาธารณูปโภคและสาธารณูปการ

(ข) การสร้างรั้วหรือกำแพง

(ค) เกษตรกรรมหรือเกี่ยวข้องกับเกษตรกรรมที่มีความสูงของอาคารไม่เกิน ๙ เมตร หรือไม่ใช่อาคารขนาดใหญ่

(ง) การอยู่อาศัยที่มีความสูงของอาคารไม่เกิน ๙ เมตร หรือไม่ใช่อาคารขนาดใหญ่

(จ) การอยู่อาศัยที่ไม่ใช่ห้องแถว ตึกแถว หรือบ้านแถว

(ฉ) การอยู่อาศัยที่ไม่เป็นส่วนหนึ่งของการจัดสรรที่ดิน

ข้อ ๑๖ ให้ผู้มีอำนาจหน้าที่ในการควบคุมการก่อสร้างอาคารหรือการประกอบกิจการในเขตผังเมืองรวมปฏิบัติการให้เป็นไปตามกฎกระทรวงนี้

ให้ไว้ ณ วันที่ ๒๘ เมษายน พ.ศ. ๒๕๕๘

พลเอก อนุพงษ์ เผ่าจินดา

รัฐมนตรีว่าการกระทรวงมหาดไทย

ลำดับที่	ประเภทหรือชนิดของโรงงาน	ที่ดินประเภท											
		พาณิชยกรรมและที่อยู่อาศัยหนาแน่นมาก			ที่อยู่อาศัยหนาแน่นปานกลาง			ที่อยู่อาศัยหนาแน่นน้อย			ชนบทและเกษตรกรรม		
		โรงงานจำพวกที่			โรงงานจำพวกที่			โรงงานจำพวกที่			โรงงานจำพวกที่		
		๑	๒	๓	๑	๒	๓	๑	๒	๓	๑	๒	๓
๖	โรงงานประกอบกิจการเกี่ยวกับสัตว์น้ำ อย่างใดอย่างหนึ่งหรือหลายอย่าง ดังต่อไปนี้												
	(๒) การถนอมสัตว์น้ำโดยวิธีอบ ร่มควัน ใสเกลือ ดอง ตากแห้ง หรือทำให้เยือกแข็งโดยฉับพลันหรือเหือดแห้ง									ได้		ได้	ได้
	(๓) การทำผลิตภัณฑ์อาหารสำเร็จรูปจากสัตว์น้ำ ห้าง หรือไขมันสัตว์น้ำ												ได้
	(๕) การล้าง ซ้ำแหละ แกะ ต้ม นึ่ง ทอด หรืออบสัตว์น้ำ												ได้
๘	โรงงานประกอบกิจการเกี่ยวกับผัก พืช หรือผลไม้ อย่างใดอย่างหนึ่งหรือหลายอย่าง ดังต่อไปนี้												
	(๑) การทำอาหารหรือเครื่องดื่มจากผัก พืช หรือผลไม้ และบรรจุในภาชนะที่ฝนิกและอากาศเข้าไม่ได้						ได้			ได้		ได้	ได้
	(๒) การถนอมผัก พืช หรือผลไม้โดยวิธีกวน ตากแห้ง ดอง หรือทำให้เยือกแข็งโดยฉับพลันหรือเหือดแห้ง						ได้			ได้		ได้	ได้
๙	โรงงานประกอบกิจการเกี่ยวกับเมล็ดพืชหรือหัวพืช อย่างใดอย่างหนึ่งหรือหลายอย่าง ดังต่อไปนี้												
	(๑) การสี ฝัด หรือขัดข้าว									ได้		ได้	ได้
	(๓) การป่นหรือบดเมล็ดพืชหรือหัวพืช											ได้	ได้
	(๕) การผลิตอาหารสำเร็จรูปจากเมล็ดพืชหรือหัวพืช	ได้			ได้					ได้		ได้	ได้
(๖) การปกอกหัวพืชหรือทำหัวพืชให้เป็นเส้น แวน หรือแท่ง	ได้			ได้					ได้		ได้	ได้	
๑๐	โรงงานประกอบกิจการเกี่ยวกับอาหารจากแป้ง อย่างใดอย่างหนึ่งหรือหลายอย่าง ดังต่อไปนี้												
	(๑) การทำขนมปังหรือขนมเค้ก	ได้			ได้				ได้	ได้	ได้	ได้	ได้
	(๒) การทำขนมปังกรอบหรือขนมอบแห้ง	ได้			ได้				ได้	ได้	ได้	ได้	ได้
	(๓) การทำผลิตภัณฑ์อาหารจากแป้งเป็นเส้น เม็ด หรือชิ้น	ได้			ได้				ได้		ได้	ได้	ได้

ลำดับที่	ประเภทหรือชนิดของโรงงาน	ที่ดินประเภท											
		พาณิชย์กรรมและ ที่อยู่อาศัยหนาแน่นมาก			ที่อยู่อาศัย หนาแน่นปานกลาง			ที่อยู่อาศัย หนาแน่นน้อย			ชนบทและ เกษตรกรรม		
		โรงงานจำพวกที่			โรงงานจำพวกที่			โรงงานจำพวกที่			โรงงานจำพวกที่		
		๑	๒	๓	๑	๒	๓	๑	๒	๓	๑	๒	๓
๑๑	โรงงานประกอบกิจการเกี่ยวกับน้ำตาลซึ่งทำจากอ้อย บีช หญ้าหวาน หรือพืชอื่น												
	ที่ให้ความหวาน ใดๆ โดยอย่างหนึ่งหรือหลายอย่าง ดังต่อไปนี้												
	(๑) การทำน้ำเชื่อม											ได้	ได้
	(๗) การทำน้ำตาลจากน้ำหวานของต้นมะพร้าว ต้นตาลโตนด หรือพืชอื่น ๆ ซึ่งมีไซออย											ได้	
๑๒	โรงงานประกอบกิจการเกี่ยวกับชา กาแฟ โกโก้ ช็อกโกแลต หรือขนมหวาน ใดๆ โดยอย่างหนึ่ง												
	หรือหลายอย่าง ดังต่อไปนี้												
	(๑) การทำใบชาแห้งหรือใบชาผง											ได้	ได้
	(๒) การคั่ว บด หรือป่นกาแฟหรือการทำกาแฟผง						ได้					ได้	
	(๓) การทำโกโก้ผงหรือขนมจากโกโก้						ได้					ได้	
	(๔) การทำช็อกโกแลต ช็อกโกแลตผง หรือขนมจากช็อกโกแลต						ได้					ได้	
	(๕) การทำเค้กขวยฝง ขิงฝง หรือเครื่องตีมชนิดผงจากพืชอื่น ๆ						ได้					ได้	
	(๖) การทำมะขามอัดเม็ด มะนาวอัดเม็ด หรือผลไม้อัดเม็ด						ได้					ได้	
	(๗) การเชื่อมหรือแช่ผลไม้หรือเปลือกผลไม้ หรือการเคลือบผลไม้หรือเปลือกผลไม้						ได้					ได้	
	ด้วยน้ำตาล												
	(๘) การอบหรือคั่วถั่วหรือเมล็ดผลไม้ (Nuts) หรือการเคลือบถั่วหรือเมล็ดผลไม้ (Nuts)											ได้	
	ด้วยน้ำตาล กาแฟ โกโก้ หรือช็อกโกแลต												
(๑๐) การทำลูกกวาดหรือทอฟฟี่											ได้		
(๑๑) การทำไอศกรีม											ได้		
๑๓	โรงงานประกอบกิจการเกี่ยวกับเครื่องปรุงหรือเครื่องประกอบอาหาร ใดๆ โดยอย่างหนึ่ง												
	หรือหลายอย่าง ดังต่อไปนี้												
	(๖) การทำน้ำมันสลัด											ได้	ได้
	(๗) การบดหรือป่นเครื่องเทศ										ได้	ได้	

ลำดับที่	ประเภทหรือชนิดของโรงงาน	ที่ดินประเภท											
		พาณิชย์กรรมและ ที่อยู่อาศัยหนาแน่นมาก			ที่อยู่อาศัย หนาแน่นปานกลาง			ที่อยู่อาศัย หนาแน่นน้อย			ชนบทและ เกษตรกรรม		
		โรงงานจำพวกที่			โรงงานจำพวกที่			โรงงานจำพวกที่			โรงงานจำพวกที่		
		๑	๒	๓	๑	๒	๓	๑	๒	๓	๑	๒	๓
	(๘) การทำพริกป่น พริกไทยป่น หรือเครื่องแกง	ได้			ได้			ได้			ได้	ได้	
๑๔	โรงงานประกอบกิจการเกี่ยวกับการทำน้ำแข็ง หรือตัด ซอย บด หรือย่อยน้ำแข็ง											ได้	
๒๐	โรงงานประกอบกิจการเกี่ยวกับน้ำดื่ม เครื่องดื่มที่ไม่มีแอลกอฮอล์ น้ำอัดลม หรือน้ำแร่ อย่างใดอย่างหนึ่งหรือหลายอย่าง ดังต่อไปนี้												
	(๑) การทำน้ำดื่ม	ได้			ได้			ได้	ได้		ได้	ได้	
	(๒) การทำเครื่องดื่มที่ไม่มีแอลกอฮอล์											ได้	
	(๔) การทำน้ำแร่							ได้	ได้		ได้	ได้	
๒๑	โรงงานประกอบกิจการเกี่ยวกับยาสูบ ยาอัด ยาเส้น ยาเคี้ยว หรือยานัตถ์ อย่างใดอย่างหนึ่งหรือหลายอย่าง ดังต่อไปนี้												
	(๑) การอบใบยาสูบให้แห้งหรือการรูดก้านใบยาสูบ												ได้
	(๓) การทำยาอัด ยาเส้น ยาเส้นปรุง หรือยาเคี้ยว								ได้				ได้
	(๔) การทำยานัตถ์								ได้				ได้
๒๓	โรงงานประกอบกิจการเกี่ยวกับผลิตภัณฑ์จากสิ่งทอซึ่งมิใช่เครื่องนุ่งห่ม อย่างใดอย่างหนึ่ง หรือหลายอย่าง ดังต่อไปนี้												
	(๑) การทำผลิตภัณฑ์จากสิ่งทอเป็นเครื่องใช้ในบ้าน	ได้			ได้			ได้	ได้		ได้	ได้	
	(๒) การทำถุงหรือกระสอบซึ่งมิใช่ถุงหรือกระสอบพลาสติก				ได้			ได้			ได้	ได้	
	(๓) การทำผลิตภัณฑ์จากผ้าใบ	ได้			ได้			ได้	ได้		ได้	ได้	
(๔) การตกแต่งหรือเย็บปักถักร้อยสิ่งทอ	ได้			ได้			ได้	ได้		ได้	ได้		
๒๔	โรงงานถักผ้า ผ้าลูกไม้ หรือเครื่องนุ่งห่มด้วยด้ายหรือเส้นใย หรือพอกย้อมสีหรือ แต่งสำเร็จผ้า ผ้าลูกไม้ หรือเครื่องนุ่งห่มที่ถักด้วยด้ายหรือเส้นใย	ได้			ได้			ได้	ได้		ได้	ได้	

ลำดับที่	ประเภทหรือชนิดของโรงงาน	ที่ดินประเภท											
		พาณิชยกรรมและที่อยู่อาศัยหนาแน่นมาก			ที่อยู่อาศัยหนาแน่นปานกลาง			ที่อยู่อาศัยหนาแน่นน้อย			ชนบทและเกษตรกรรม		
		โรงงานจำพวกที่			โรงงานจำพวกที่			โรงงานจำพวกที่			โรงงานจำพวกที่		
		๑	๒	๓	๑	๒	๓	๑	๒	๓	๑	๒	๓
๒๕	โรงงานผลิตเชื้อหรือพรมด้วยวิธีทอ สาน ถัก หรือผูกให้เป็นปูซึ่งมิใช่เชื้อหรือพรมที่ทำด้วยยางหรือพลาสติกหรือพรมน้ำมัน				ได้			ได้	ได้		ได้	ได้	
๒๖	โรงงานประกอบกิจการเกี่ยวกับเชือก ตาข่าย แห หรืออวน อย่างใดอย่างหนึ่งหรือหลายอย่าง ดังต่อไปนี้												
	(๑) การผลิตเชือก							ได้			ได้	ได้	
	(๒) การผลิต ประกอบ หรือซ่อมแซมตาข่าย แห หรืออวน และรวมถึงชิ้นส่วนหรืออุปกรณ์ของผลิตภัณฑ์ดังกล่าว							ได้			ได้	ได้	
๒๘	โรงงานประกอบกิจการเกี่ยวกับเครื่องแต่งกายซึ่งมิใช่รองเท้า อย่างใดอย่างหนึ่งหรือหลายอย่าง ดังต่อไปนี้												
	(๑) การตัดหรือเย็บเครื่องนุ่งห่ม เข็มขัด ผ้าเช็ดหน้า ผ้าพันคอ เนกไท หูกระต่าย ปลอกแขน ถุงมือ ถุงเท้าจากผ้า หนังสือตัว ขนสัตว์ หรือวัสดุอื่น	ได้			ได้			ได้	ได้		ได้	ได้	
	(๒) การทำหมวก	ได้			ได้			ได้	ได้		ได้	ได้	
๓๓	โรงงานผลิตรองเท้าหรือชิ้นส่วนของรองเท้าซึ่งมิได้ทำจากไม้ ยางอบแข็ง ยางอัดเข้ารูปหรือพลาสติกอัดเข้ารูป				ได้			ได้			ได้	ได้	
๓๔	โรงงานประกอบกิจการเกี่ยวกับไม้ อย่างใดอย่างหนึ่งหรือหลายอย่าง ดังต่อไปนี้												
	(๑) การเลื่อย ไส ขอย เสาหรือการแปรรูปไม้ด้วยวิธีอื่นที่คล้ายคลึงกัน												ได้
	(๒) การทำวงกบ ขอบประตู ขอบหน้าต่าง บานหน้าต่าง บานประตู หรือส่วนประกอบที่ทำด้วยไม้ของอาคาร												ได้
๓๕	โรงงานผลิตภาชนะบรรจุหรือเครื่องใช้จากไม้ ฝ้าย หวาย ฟาง อ้อ กก หรือผักตบชวา	ได้			ได้			ได้	ได้		ได้	ได้	

ลำดับที่	ประเภทหรือชนิดของโรงงาน	ที่ดินประเภท												
		พาณิชยกรรมและที่อยู่อาศัยหนาแน่นมาก			ที่อยู่อาศัยหนาแน่นปานกลาง			ที่อยู่อาศัยหนาแน่นน้อย			ชนบทและเกษตรกรรม			
		โรงงานจำพวกที่			โรงงานจำพวกที่			โรงงานจำพวกที่			โรงงานจำพวกที่			
		๑	๒	๓	๑	๒	๓	๑	๒	๓	๑	๒	๓	
๓๖	โรงงานประกอบกิจการเกี่ยวกับผลิตภัณฑ์จากไม้หรือไม้ก๊อก อย่างไม่อย่างหนึ่งหรือหลายอย่าง ดังต่อไปนี้ (๑) การทำภาชนะบรรจุ เครื่องมือ หรือเครื่องใช้จากไม้ และรวมถึงชิ้นส่วนของผลิตภัณฑ์ดังกล่าว (๒) การทำรองเท้า ชิ้นส่วนของรองเท้า หรือหุ้มรองเท้าจากไม้ (๓) การแกะสลักไม้ (๔) การทำกรอบรูปหรือกรอบกระจกจากไม้ (๕) การทำผลิตภัณฑ์จากไม้ก๊อก													ได้
๓๗	โรงงานทำเครื่องเรือนหรือเครื่องตกแต่งภายในอาคารจากไม้ แก้ว ยาง หรือโลหะอื่น ซึ่งมีใช้เครื่องเรือนหรือเครื่องตกแต่งภายในอาคารจากพลาสติกอัดเข้ารูป และรวมถึงชิ้นส่วนของผลิตภัณฑ์ดังกล่าว													ได้
๔๑	โรงงานประกอบกิจการเกี่ยวกับ (๑) การพิมพ์ การทำแผ่นเก็บเอกสาร การเย็บเล่ม ทำปก หรือตกแต่งสิ่งพิมพ์ (๒) การทำแม่พิมพ์โลหะ	ได้			ได้			ได้	ได้		ได้	ได้		ได้
๕๒	โรงงานประกอบกิจการเกี่ยวกับยาง อย่างไม่อย่างหนึ่งหรือหลายอย่าง ดังต่อไปนี้ (๑) การทำยางแผ่นในขั้นต้นจากน้ำยางธรรมชาติซึ่งมีใช้การทำในสวนยางหรือป่า (๒) การหั่น ผสม ริดให้เป็นแผ่น หรือตัดแผ่นยางธรรมชาติซึ่งมีใช้การทำในสวนยางหรือป่า													ได้
๕๕	โรงงานผลิตผลิตภัณฑ์เครื่องกระเบื้องเคลือบ เครื่องปั้นดินเผา หรือเครื่องดินเผา และรวมถึงการเตรียมวัสดุเพื่อการดังกล่าว				ได้			ได้	ได้		ได้	ได้		

ลำดับที่	ประเภทหรือชนิดของโรงงาน	ที่ดินประเภท											
		พาณิชยกรรมและที่อยู่อาศัยหนาแน่นมาก			ที่อยู่อาศัยหนาแน่นปานกลาง			ที่อยู่อาศัยหนาแน่นน้อย			ชนบทและเกษตรกรรม		
		โรงงานจำพวกที่			โรงงานจำพวกที่			โรงงานจำพวกที่			โรงงานจำพวกที่		
		๑	๒	๓	๑	๒	๓	๑	๒	๓	๑	๒	๓
๕๗	โรงงานประกอบกิจการเกี่ยวกับซีเมนต์ ปูนขาว หรือปูนปลาสเตอร์ อย่างใดอย่างหนึ่งหรือหลายอย่าง ดังต่อไปนี้ (๓) การผสมซีเมนต์ ปูนขาว หรือปูนปลาสเตอร์อย่างใดอย่างหนึ่งหรือหลายอย่างเข้าด้วยกัน หรือการผสมซีเมนต์ ปูนขาว หรือปูนปลาสเตอร์อย่างใดอย่างหนึ่งหรือหลายอย่างเข้ากับวัสดุอื่น												ได้
๕๘	โรงงานประกอบกิจการเกี่ยวกับผลิตภัณฑ์โลหะ อย่างใดอย่างหนึ่งหรือหลายอย่าง ดังต่อไปนี้ (๑) การทำผลิตภัณฑ์คอนกรีต ผลิตภัณฑ์คอนกรีตผสม ผลิตภัณฑ์ยิปซัม หรือผลิตภัณฑ์ปูนปลาสเตอร์												ได้
๖๑	โรงงานผลิต ตบแต่ง ดัดแปลง หรือซ่อมแซมเครื่องมือหรือเครื่องใช้ที่ทำด้วยเหล็กหรือเหล็กกล้า และรวมถึงส่วนประกอบหรืออุปกรณ์ของเครื่องมือหรือเครื่องใช้ดังกล่าว	ได้			ได้			ได้			ได้	ได้	
๖๒	โรงงานผลิต ตบแต่ง ดัดแปลง หรือซ่อมแซมเครื่องเรือนหรือเครื่องตกแต่งภายในอาคารที่ทำจากโลหะหรือโลหะเป็นส่วนใหญ่ และรวมถึงส่วนประกอบหรืออุปกรณ์ของเครื่องเรือนหรือเครื่องตกแต่งดังกล่าว	ได้			ได้			ได้			ได้	ได้	
๖๓	โรงงานประกอบกิจการเกี่ยวกับผลิตภัณฑ์โลหะสำหรับการก่อสร้างหรือติดตั้งอย่างใดอย่างหนึ่งหรือหลายอย่าง ดังต่อไปนี้ (๒) การทำส่วนประกอบสำหรับการใช้ในการก่อสร้างอาคาร												ได้ ได้
๖๔	โรงงานประกอบกิจการเกี่ยวกับผลิตภัณฑ์โลหะ อย่างใดอย่างหนึ่งหรือหลายอย่าง ดังต่อไปนี้ (๑) การทำภาชนะบรรจุ (๑๒) การตัด พับ หรือม้วนโลหะ (๑๓) การกลึง เจาะ คว้าน กัด ไส เจียน หรือเชื่อมโลหะทั่วไป												ได้ ได้ ได้

ลำดับที่	ประเภทหรือชนิดของโรงงาน	ที่ดินประเภท											
		พาณิชย์กรรมและ ที่อยู่อาศัยหนาแน่นมาก			ที่อยู่อาศัย หนาแน่นปานกลาง			ที่อยู่อาศัย หนาแน่นน้อย			ชนบทและ เกษตรกรรม		
		โรงงานจำพวกที่			โรงงานจำพวกที่			โรงงานจำพวกที่			โรงงานจำพวกที่		
		๑	๒	๓	๑	๒	๓	๑	๒	๓	๑	๒	๓
๖๕	โรงงานผลิต ประกอบ ดัดแปลง หรือซ่อมแซมเครื่องยนต์ เครื่องกังหัน และรวมถึง ส่วนประกอบหรืออุปกรณ์ของเครื่องยนต์หรือเครื่องกังหันดังกล่าว							ได้	ได้		ได้	ได้	
๖๙	โรงงานผลิต ประกอบ ดัดแปลง หรือซ่อมแซมเครื่องคำนวณ เครื่องทำบัญชี เครื่องจักร สำหรับระบบบัตรเจาะ เครื่องจักรสำหรับใช้ในการคำนวณชนิดดิจิทัลหรือชนิดอนาล็อก หรือเครื่องอิเล็กทรอนิกส์สำหรับปฏิบัติกับข้อมูลที่เกี่ยวข้องกันหรืออุปกรณ์ (Digital or Analog Computers or Associated Electronic Data Processing Equipment or Accessories) เครื่องรวมราคาของขาย (Cash Registers) เครื่องพิมพ์ดีด เครื่องซึ่งมีใช้เครื่องซึ่ง ที่ใช้ในห้องทดลองวิทยาศาสตร์ เครื่องอัดสำเนาซึ่งมีใช้เครื่องอัดสำเนาด้วยการถ่ายภาพ และรวมถึงส่วนประกอบหรืออุปกรณ์ของผลิตภัณฑ์ดังกล่าว	ได้			ได้			ได้	ได้		ได้	ได้	
๗๐	โรงงานผลิต ประกอบ ดัดแปลง หรือซ่อมแซมเครื่องสูบน้ำ เครื่องอัดอากาศหรือก๊าซ เครื่องเป่าลม เครื่องปรับหรือถ่ายเทอากาศ เครื่องโปรยน้ำดับไฟ ตู้เย็นหรือเครื่องประกอบ ตู้เย็น เครื่องขายสินค้าอัตโนมัติ เครื่องล้าง ชัก ชักแห้ง หรือรีดผ้า เครื่องเย็บ เครื่องส่ง กำลังกล เครื่องยก ปั่นจั่น ลิฟต์ บันไดเลื่อน รถบรรทุก รถแทรกเตอร์ รถพ่วงสำหรับ ใช้ในการอุตสาหกรรม รถยกซ้อนของ (Stackers) เตาไฟหรือเตาอบสำหรับใช้ในการ อุตสาหกรรมหรือสำหรับใช้ในบ้านแต่ผลิตภัณฑ์นั้นต้องไม่ใช่พลังงานไฟฟ้า และรวมถึง ส่วนประกอบหรืออุปกรณ์ของผลิตภัณฑ์ดังกล่าว							ได้			ได้	ได้	
๗๑	โรงงานผลิต ประกอบ ดัดแปลง หรือซ่อมแซมเครื่องจักรหรือผลิตภัณฑ์ที่ระบุไว้ ในลำดับที่ ๗๐ เฉพาะที่ใช้ไฟฟ้า เครื่องยนต์ไฟฟ้า เครื่องกำเนิดไฟฟ้า หม้อแปลงแรงไฟฟ้า เครื่องสับหรือบังคับไฟฟ้า เครื่องใช้สำหรับแผงไฟฟ้า เครื่องเปลี่ยนทางไฟฟ้า เครื่องส่งหรือจำหน่ายไฟฟ้า เครื่องสำหรับใช้บังคับไฟฟ้า หรือเครื่องเชื่อมไฟฟ้า				ได้			ได้			ได้	ได้	

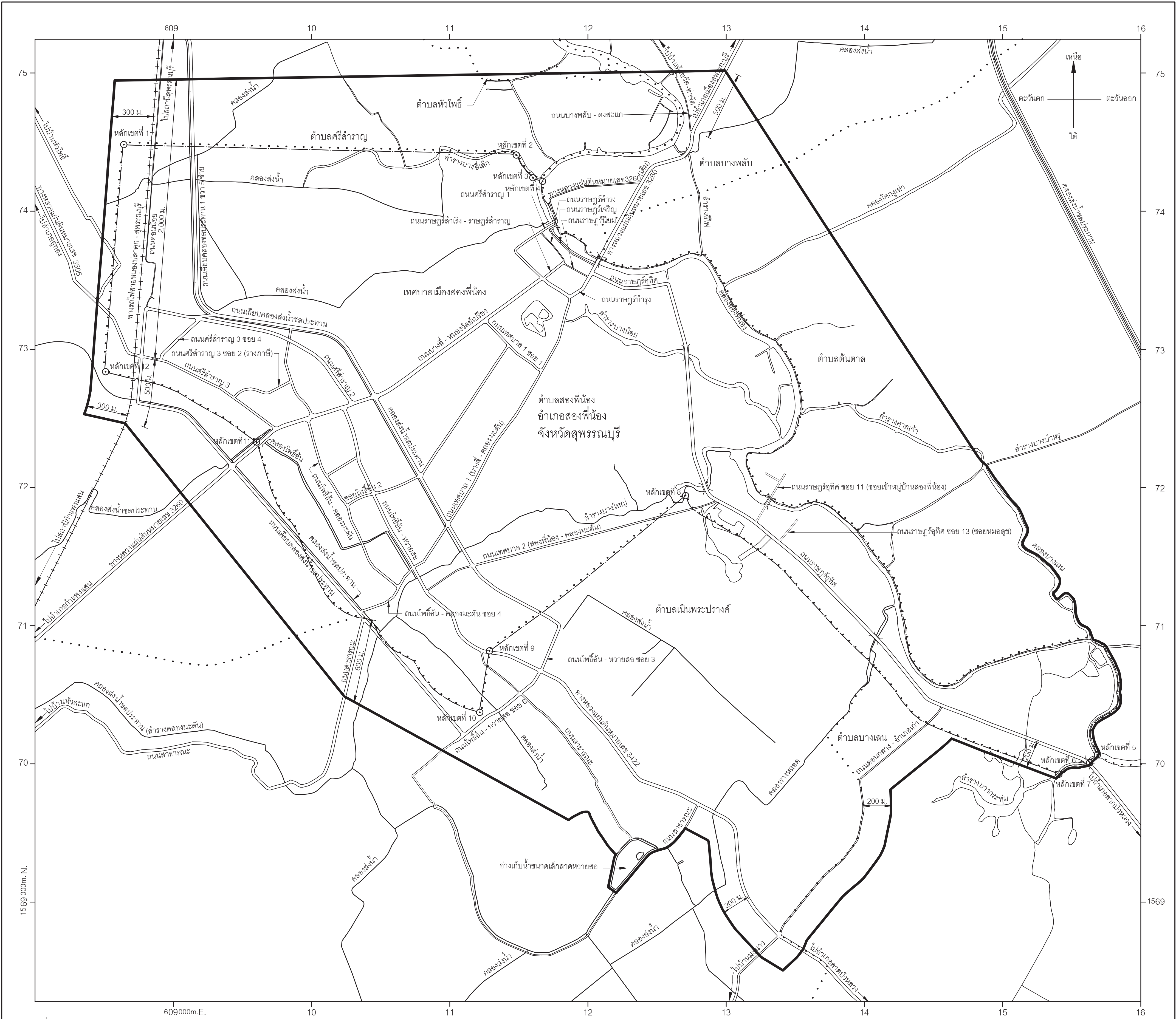
ลำดับที่	ประเภทหรือชนิดของโรงงาน	ที่ดินประเภท											
		พาณิชย์กรรมและ ที่อยู่อาศัยหนาแน่นมาก			ที่อยู่อาศัย หนาแน่นปานกลาง			ที่อยู่อาศัย หนาแน่นน้อย			ชนบทและ เกษตรกรรม		
		โรงงานจำพวกที่			โรงงานจำพวกที่			โรงงานจำพวกที่			โรงงานจำพวกที่		
		๑	๒	๓	๑	๒	๓	๑	๒	๓	๑	๒	๓
๗๒	โรงงานผลิต ประกอบ ดัดแปลง หรือซ่อมแซมเครื่องรับวิทยุ เครื่องรับโทรทัศน์ เครื่องกระจายเสียงหรือบันทึกเสียง เครื่องเล่นแผ่นเสียง เครื่องบันทึกคัมภีร์ เครื่องบันทึกเสียงด้วยเทป เครื่องเล่นหรือเครื่องบันทึกแถบภาพ (วิดีโอ) แผ่นเสียง เทปแม่เหล็กที่ได้บันทึกเสียงแล้ว เครื่องโทรศัพท์หรือโทรเลขชนิดมีสายหรือไม่มีสาย เครื่องส่งวิทยุ เครื่องส่งโทรทัศน์ เครื่องรับส่งสัญญาณหรือจับสัญญาณ เครื่องเรดาร์ ผลิตภัณฑ์ที่เป็นตัวกึ่งนำหรือตัวกึ่งนำชนิดไวที่เกี่ยวข้อง (Semi - Conductor or Related Sensitive Semi - Conductor Devices) คาปาซิเตอร์หรือคอนเดนเซอร์อิเล็กทรอนิกส์ ชนิดคงที่หรือเปลี่ยนแปลงได้ (Fixed or Variable Electronic Capacitors or Condensers) เครื่องหรือหลอดเรดิโอกราฟ เครื่องหรือหลอดฟลูโรสโคป หรือเครื่องหรือหลอดเอกซเรย์ และรวมถึงการผลิตอุปกรณ์หรือชิ้นส่วนสำหรับใช้กับเครื่องอิเล็กทรอนิกส์ดังกล่าว	ได้			ได้			ได้	ได้		ได้	ได้	
๗๕	โรงงานประกอบกิจการเกี่ยวกับเรือ อย่างใดอย่างหนึ่งหรือหลายอย่าง ดังต่อไปนี้ (๑) การต่อ ซ่อมแซม ทาสี หรือตอกหมันเรือในอู่ต่อเรือนอกจากเรือยาง (๒) การทำชิ้นส่วนพิเศษสำหรับเรือหรือเครื่องยนต์เรือ				ได้			ได้			ได้	ได้	
๗๘	โรงงานประกอบกิจการเกี่ยวกับจักรยานยนต์ จักรยานสามล้อ หรือจักรยานสองล้อ อย่างใดอย่างหนึ่งหรือหลายอย่าง ดังต่อไปนี้ (๑) การสร้าง ประกอบ ดัดแปลง หรือเปลี่ยนแปลงสภาพจักรยานยนต์ จักรยานสามล้อ หรือจักรยานสองล้อ (๒) การทำชิ้นส่วนพิเศษหรืออุปกรณ์สำหรับจักรยานยนต์ จักรยานสามล้อ หรือจักรยาน สองล้อ				ได้			ได้			ได้	ได้	
๘๐	โรงงานผลิต ประกอบ ดัดแปลง หรือซ่อมแซมล้อเลื่อนที่ขับเคลื่อนด้วยแรงคนหรือสัตว์ ซึ่งมีใช้จักรยาน และรวมถึงส่วนประกอบหรืออุปกรณ์ของผลิตภัณฑ์ดังกล่าว							ได้			ได้	ได้	

ลำดับที่	ประเภทหรือชนิดของโรงงาน	ที่ดินประเภท												
		พาณิชยกรรมและที่อยู่อาศัยหนาแน่นมาก			ที่อยู่อาศัยหนาแน่นปานกลาง			ที่อยู่อาศัยหนาแน่นน้อย			ชนบทและเกษตรกรรม			
		โรงงานจำพวกที่			โรงงานจำพวกที่			โรงงานจำพวกที่			โรงงานจำพวกที่			
		๑	๒	๓	๑	๒	๓	๑	๒	๓	๑	๒	๓	
๘๑	โรงงานประกอบกิจการเกี่ยวกับเครื่องมือ เครื่องใช้ หรืออุปกรณ์วิทยาศาสตร์หรือการแพทย์ อย่างใดอย่างหนึ่งหรือหลายอย่าง ดังต่อไปนี้ (๑) การทำ ดัดแปลง หรือซ่อมแซมเครื่องมือหรืออุปกรณ์วิทยาศาสตร์ที่ใช้ในห้องทดลอง หรืออุปกรณ์ที่ใช้ในการซัง ตวง วัด หรือบังคับควบคุม													
๘๓	โรงงานผลิตหรือประกอบนาฬิกา เครื่องวัดเวลา หรือชิ้นส่วนของนาฬิกาหรือเครื่องวัดเวลา								ได้			ได้	ได้	
๘๔	โรงงานประกอบกิจการเกี่ยวกับเพชร พลอย ทอง เงิน นาก หรืออัญมณี อย่างใดอย่างหนึ่ง หรือหลายอย่าง ดังต่อไปนี้ (๑) การทำเครื่องประดับโดยใช้เพชร พลอย ไข่มุก ทองคำ ทองขาว เงิน นาก หรืออัญมณี (๒) การทำเครื่องใช้ด้วยทองคำ ทองขาว เงิน นาก หรือกะไหล่ทอง หรือโลหะที่มีค่า (๓) การตัด เจียรระไน หรือขัดเพชร พลอย หรืออัญมณี (๔) การเผาหรืออบพลอยหรืออัญมณีอื่น ๆ (๕) การทำดวงตราหรือเหรียญตราของเครื่องราชอิสริยาภรณ์หรือเหรียญอื่น													
		ได้						ได้	ได้			ได้	ได้	
		ได้							ได้	ได้			ได้	ได้
		ได้							ได้	ได้			ได้	ได้
										ได้				ได้
๘๕	โรงงานผลิตหรือประกอบเครื่องดนตรี และรวมถึงชิ้นส่วนหรืออุปกรณ์ของเครื่องดนตรี ดังกล่าว											ได้	ได้	
๘๗	โรงงานประกอบกิจการเกี่ยวกับเครื่องเล่น เครื่องมือ หรือเครื่องใช้ที่มีได้ระบุไว้ในลำดับอื่น อย่างใดอย่างหนึ่งหรือหลายอย่าง ดังต่อไปนี้ (๑) การทำเครื่องเล่น (๒) การทำเครื่องเขียนหรือเครื่องวาดภาพ (๓) การทำเครื่องเพชรหรือพลอยหรือเครื่องประดับสำหรับการแสดง (๔) การทำร่ม ไม้ถือชนก ดอกไม้เทียม ชิบ กระจุก ไม้กวาด แปรง ตะเกียง โปะตะเกียง หรือไฟฟ้า กล้องสุบยาหรือกล้องบุหรี ก้านกรองบุหรี หรือไฟแช็ก													
										ได้			ได้	ได้
		ได้								ได้	ได้		ได้	ได้

ลำดับที่	ประเภทหรือชนิดของโรงงาน	ที่ดินประเภท											
		พาณิชย์กรรมและ ที่อยู่อาศัยหนาแน่นมาก			ที่อยู่อาศัย หนาแน่นปานกลาง			ที่อยู่อาศัย หนาแน่นน้อย			ชนบทและ เกษตรกรรม		
		โรงงานจำพวกที่			โรงงานจำพวกที่			โรงงานจำพวกที่			โรงงานจำพวกที่		
		๑	๒	๓	๑	๒	๓	๑	๒	๓	๑	๒	๓
	(๕) การทำป้าย ตรา เครื่องหมาย ป้ายติดของ หรือเครื่องโฆษณาสินค้า ตราโลหะ หรือยาง แม่พิมพ์ลายฉลุ (Stencils)	ได้			ได้			ได้	ได้		ได้	ได้	
	(๖) การทำแหล่คลุมผม ช้องผม หรือผมปลอม				ได้			ได้			ได้	ได้	
๙๐	โรงงานจัดหาน้ำ ทำน้ำให้บริสุทธิ์ หรือจำหน่ายน้ำไปยังอาคารหรือโรงงานอุตสาหกรรม												ได้
๙๑	โรงงานบรรจุสินค้าในภาชนะโดยไม่มีการผลิต อย่างใดอย่างหนึ่งหรือหลายอย่าง ดังต่อไปนี้ (๑) การบรรจุสินค้าทั่วไป										ได้	ได้	
๙๒	โรงงานห้องเย็น				ได้			ได้			ได้	ได้	
๙๓	โรงงานซ่อมรองเท้าหรือเครื่องหนัง	ได้			ได้			ได้			ได้		
๙๔	โรงงานซ่อมเครื่องมือไฟฟ้าหรือเครื่องใช้ไฟฟ้าสำหรับใช้ในบ้านหรือใช้ประจำตัว	ได้			ได้			ได้			ได้		
๙๕	โรงงานประกอบกิจการเกี่ยวกับยานที่ขับเคลื่อนด้วยเครื่องยนต์ รถพ่วง จักรยานสามล้อ จักรยานสองล้อ หรือส่วนประกอบของยานดังกล่าว อย่างใดอย่างหนึ่งหรือหลายอย่าง ดังต่อไปนี้ (๑) การซ่อมแซมยานที่ขับเคลื่อนด้วยเครื่องยนต์หรือส่วนประกอบของยานดังกล่าว (๒) การซ่อมแซมรถพ่วง จักรยานสามล้อ จักรยานสองล้อ หรือส่วนประกอบของยานดังกล่าว (๓) การพ่นสีกันสนิมยานที่ขับเคลื่อนด้วยเครื่องยนต์ (๔) การล้างหรืออัดฉีดยานที่ขับเคลื่อนด้วยเครื่องยนต์												ได้
								ได้			ได้		ได้
								ได้			ได้		ได้
								ได้			ได้		ได้
๙๖	โรงงานซ่อมนาฬิกา เครื่องวัดเวลา หรือเครื่องประดับที่ทำด้วยเพชร พลอย ทองคำ ทองขาว เงิน นาก หรืออัญมณี	ได้			ได้			ได้			ได้		
๙๗	โรงงานซ่อมผลิตภัณฑ์ที่มีได้ระบุการซ่อมไว้ในลำดับใด										ได้	ได้	
๙๘	โรงงานซักรีด ซักแห้ง ซักฟอก รีด อัด หรือย้อมผ้า เครื่องนุ่งห่ม พรม หรือขนสัตว์	ได้			ได้			ได้	ได้		ได้	ได้	

แผนที่ทำยุทธกระทรวง
ให้ใช้บังคับผังเมืองรวมเมืองสองพี่น้อง จังหวัดสุพรรณบุรี
พ.ศ. 2558

มาตราส่วน 1 : 15,000




609000m.E.

- เครื่องหมาย**
- แนวเขตผังเมืองรวม
 - เขตตำบล เขตองค์การบริหารส่วนตำบล
 - เขตเทศบาล
 - == ทางหลวง ถนน ขยาย
 - ++++ ทางรถไฟ
 - ~~~~ สะพาน
 - ~~~~ แม่น้ำ คลอง ห้วย
 - ~~~~ อ่างเก็บน้ำหนอง บึง
 - ~~~~ คลองส่งน้ำ คลองระบายน้ำ
 - ม. เมตร

ผังเมืองรวมเมืองสองพี่น้อง จังหวัดสุพรรณบุรี


.....
(นายสมชาย เสงฆาวรัตน์)
วิศกรโยธา 8 วร.
รักษาการแทนผู้อำนวยการกองช่าง


.....
(นายวิโรจน์ คุ้มวัฒนา)
นายกเทศมนตรีเมืองสองพี่น้อง

แผนผังกำหนดการใช้ประโยชน์ที่ดินตามที่ได้จำแนกประเภททำกฎกระทรวง
ให้ใช้บังคับผังเมืองรวมเมืองสองพี่น้อง จังหวัดสุพรรณบุรี

พ.ศ. 2558

มาตราส่วน 1 : 15,000



เครื่องหมาย

- แนวเขตผังเมืองรวม
- เขตเทศบาล
- ถนนเดิม
- ถนนเดิมขยาย
- ถนนโครงการ
- ทางรถไฟ
- สะพาน
- แม่น้ำ คลอง ห้วย
- อ่างเก็บน้ำหนอง บึง
- คลองส่งน้ำ คลองระบายน้ำ
- เมตร

- | | | |
|-------------------|--|---|
| 1. เขตสีเหลือง | | ที่ดินประเภทที่อยู่อาศัยหนาแน่นน้อย |
| 2. เขตสีส้ม | | ที่ดินประเภทที่อยู่อาศัยหนาแน่นปานกลาง |
| 3. เขตสีแดง | | ที่ดินประเภทพาณิชยกรรมและที่อยู่อาศัยหนาแน่นมาก |
| 4. เขตสีเขียว | | ที่ดินประเภทชนบทและเกษตรกรรม |
| 5. เขตสีเขียวอ่อน | | ที่ดินประเภทที่โล่งเพื่อนันทนาการและการรักษาคุณภาพสิ่งแวดล้อม |
| 6. เขตสีเขียวมรกต | | ที่ดินประเภทสถาบันการศึกษา |
| 7. เขตสีเทาอ่อน | | ที่ดินประเภทสถาบันศาสนา |
| 8. เขตสีน้ำเงิน | | ที่ดินประเภทสถาบันราชการ การสาธารณสุขนิคมและสาธารณูปการ |

ผังเมืองรวมเมืองสองพี่น้อง จังหวัดสุพรรณบุรี

.....
(นายสมชาย เลชาลาวัฒน์)
วิศวกรโยธา อ.ว.
รักษาการแทนผู้อำนวยการกองช่าง

.....
(นายวิโรจน์ คุญวิธนา)
นายกเทศมนตรีเมืองสองพี่น้อง

รายการประกอบแผนผังกำหนดการใช้ประโยชน์ที่ดินตามที่ได้จำแนกประเภทท้ายกฎกระทรวง
ให้ใช้บังคับผังเมืองรวมเมืองสองพี่น้อง จังหวัดสุพรรณบุรี

พ.ศ. ๒๕๕๘

การใช้ประโยชน์ที่ดินให้เป็นไปตามแผนผังกำหนดการใช้ประโยชน์ที่ดินตามที่ได้จำแนกประเภท
ท้ายกฎกระทรวง ตามที่กำหนดไว้ในข้อ ๖ คือ

๑. ที่ดินในบริเวณหมายเลข ๑.๑ ถึงหมายเลข ๑.๒๒ ที่กำหนดไว้เป็นสีเหลือง ให้เป็นที่ดิน
ประเภทที่อยู่อาศัยหนาแน่นน้อย มีรายการดังต่อไปนี้

- | | |
|---------------|---|
| ๑.๑ ด้านเหนือ | จดเส้นขนานระยะ ๑๕ เมตร กับริมฝั่งคลองสองพี่น้อง ฝั่งใต้ |
| ด้านตะวันออก | จดทางหลวงแผ่นดินหมายเลข ๓๒๖๐ ปากตะวันตก |
| ด้านใต้ | จดทางหลวงแผ่นดินหมายเลข ๓๒๖๐ (เดิม) ปากเหนือ |
| ด้านตะวันตก | จดเส้นขนานระยะ ๑๕ เมตร กับริมฝั่งคลองสองพี่น้อง ฝั่งตะวันออก |
| ๑.๒ ด้านเหนือ | จดทางหลวงแผ่นดินหมายเลข ๓๒๖๐ ปากใต้ |
| ด้านตะวันออก | จดลำรางอิไฟ ฝั่งตะวันตก และเส้นขนานระยะ ๒๐๐ เมตร
กับศูนย์กลางทางหลวงแผ่นดินหมายเลข ๓๒๖๐ |
| ด้านใต้ | จดเส้นขนานระยะ ๑๕ เมตร กับริมฝั่งคลองสองพี่น้อง ฝั่งเหนือ |
| ด้านตะวันตก | จดทางหลวงแผ่นดินหมายเลข ๓๒๖๐ ปากตะวันออก |
| ๑.๓ ด้านเหนือ | จดทางหลวงแผ่นดินหมายเลข ๓๒๖๐ (เดิม) ปากใต้ |
| ด้านตะวันออก | จดทางหลวงแผ่นดินหมายเลข ๓๒๖๐ ปากตะวันตก |
| ด้านใต้ | จดเส้นขนานระยะ ๑๕ เมตร กับริมฝั่งคลองสองพี่น้อง ฝั่งเหนือ |
| ด้านตะวันตก | จดถนนศรีสำราญ ๑ ปากใต้ โรงเรียนวัดดงตาล และวัดดงตาล |
| ๑.๔ ด้านเหนือ | จดเส้นขนานระยะ ๔๐๐ เมตร กับศูนย์กลางถนนบางลี่ -
หนองวัลย์เปรียง เส้นตรงที่ลากต่อจากเส้นขนานไปทางทิศตะวันออกเฉียงเหนือ จนบรรจบกับคลองส่งน้ำ
ฝั่งตะวันตกและฝั่งใต้ และเส้นขนานระยะ ๑๕ เมตร กับริมฝั่งคลองสองพี่น้อง ฝั่งตะวันตก |
| ด้านตะวันออก | จดถนนศรีสำราญ ๑ ปากเหนือและปากตะวันตก |
| ด้านใต้ | จดเส้นขนานระยะ ๑๕๐ เมตร กับศูนย์กลางถนนบางลี่ -
หนองวัลย์เปรียง |
| ด้านตะวันตก | จดโรงเรียนบางลี่วิทยา |
| ๑.๕ | ที่ดินของการรถไฟแห่งประเทศไทย |

๑.๖ ด้านเหนือ จดเส้นขนานระยะ ๑๕ เมตร กับริมฝั่งคลองสองพี่น้อง ฝั่งใต้
ด้านตะวันออก จดเส้นตรงที่ลากจากเส้นขนานระยะ ๑๕ เมตร กับริมฝั่งคลอง
สองพี่น้อง ฝั่งใต้ ที่จุดซึ่งอยู่ห่างจากลำรางอีไฟบรรจบกับคลองสองพี่น้อง ไปทางทิศตะวันออกเฉียงใต้
ตามแนวคลองสองพี่น้อง เป็นระยะ ๒๐๐ เมตร และเส้นขนานระยะ ๒๐๐ เมตร กับศูนย์กลาง
ถนนราษฎร์อุทิศ

ด้านใต้ จดเส้นขนานระยะ ๑๕ เมตร กับริมฝั่งลำรางบางน้อย ฝั่งเหนือ

ด้านตะวันตก จดถนนราษฎร์อุทิศ ฟากตะวันออก

๑.๗ ด้านเหนือ จดสำนักงานเทศบาลเมืองสองพี่น้อง ศูนย์บริการสาธารณสุข
เทศบาลเมืองสองพี่น้อง ฝ่ายป้องกันและบรรเทาสาธารณภัย เทศบาลเมืองสองพี่น้อง โรงฆ่าสัตว์
เทศบาลเมืองสองพี่น้อง และเส้นขนานระยะ ๑๐๐ เมตร กับศูนย์กลางถนนราษฎร์อุทิศ

ด้านตะวันออก จดเส้นขนานระยะ ๑๐๐ เมตร กับศูนย์กลางถนนราษฎร์อุทิศ
เส้นขนานระยะ ๒๕๐ เมตร กับศูนย์กลางถนนราษฎร์อุทิศ และถนนราษฎร์อุทิศ ฟากตะวันตก

ด้านใต้ จดเส้นขนานระยะ ๑๕ เมตร กับริมฝั่งลำรางบางน้อย ฝั่งเหนือ

ด้านตะวันตก จดถนนสาย ก ๑ ฟากตะวันออก และถนนราษฎร์บำรุง
ฟากตะวันออก

๑.๘ ด้านเหนือ จดเส้นขนานระยะ ๕๐ เมตร กับคลองส่งน้ำชลประทาน ฝั่งใต้
เส้นขนานระยะ ๒๕๐ เมตร กับศูนย์กลางถนนเลียบบคลองส่งน้ำชลประทาน และเส้นขนานระยะ ๔๐๐ เมตร
กับศูนย์กลางถนนบางลี่ - หนองวัลย์เปรียง

ด้านตะวันออก จดโรงเรียนบางลี่วิทยา

ด้านใต้ จดเส้นขนานระยะ ๘๐ เมตร กับศูนย์กลางถนนบางลี่ -
หนองวัลย์เปรียง เส้นขนานระยะ ๒๕๐ เมตร กับศูนย์กลางถนนเลียบบคลองส่งน้ำชลประทาน และเส้นขนาน
ระยะ ๒๕๐ เมตร กับศูนย์กลางถนนบางลี่ - หนองวัลย์เปรียง

ด้านตะวันตก จดถนนเลียบบคลองส่งน้ำชลประทาน ฟากตะวันออกและฟากเหนือ

๑.๙ ด้านเหนือ จดถนนสาย ข ๑ ฟากใต้

ด้านตะวันออก จดวัดศรีสำราญ

ด้านใต้ จดโรงเรียนเทศบาล ๕ วัดศรีสำราญ

ด้านตะวันตก จดถนนสาย ข ๑ ฟากตะวันออก

๑.๑๐ ด้านเหนือ จดเส้นขนานระยะ ๑๕๐ เมตร กับศูนย์กลางถนนบางลี่ -
หนองวัลย์เปรียง และสวนสาธารณะลาดเข้มทอง

ด้านตะวันออก จดถนนสาย ก ๑ ฟากตะวันตก

ด้านตะวันตก จดถนนเทศบาล ๑ ซอย ๑ ฟากตะวันออก

- ๑.๑๑ ด้านเหนือ จดถนนเลียบบคลองส่งน้ำชลประทาน ฟากใต้
 ด้านตะวันออก จดถนนสาย ก ๒ ฟากตะวันตก
 ด้านใต้ จดถนนสาย ก ๕ ฟากเหนือ และถนนสาย ก ๔ ฟากเหนือ
 ด้านตะวันตก จดถนนศรีสำราญ ๓ ซอย ๔ ฟากตะวันออก
- ๑.๑๒ ด้านเหนือ จดโรงเรียนเทศบาล ๕ วัดศรีสำราญ และวัดศรีสำราญ
 ด้านตะวันออก จดถนนศรีสำราญ ๓ ซอย ๔ ฟากตะวันตก
 ด้านใต้ จดถนนสาย ก ๔ ฟากเหนือ
 ด้านตะวันตก จดถนนสาย ข ๑ ฟากตะวันออก
- ๑.๑๓ ด้านเหนือ จดเส้นขนานระยะ ๑๕๐ เมตร กับศูนย์กลางถนนบางลี่ -
 หนองวัลย์เปรียง และโรงพยาบาลสมเด็จพระสังฆราช องค์ที่ ๑๗
 ด้านตะวันออก จดถนนเทศบาล ๑ ซอย ๑ ฟากตะวันตก
 ด้านใต้ จดถนนสาย ก ๑ ฟากเหนือ
 ด้านตะวันตก จดถนนเลียบบคลองส่งน้ำชลประทาน ฟากตะวันออก
- ๑.๑๔ ด้านเหนือ จดเส้นขนานระยะ ๑๕ เมตร กับริมฝั่งลำรางบางน้อย ฝั่งใต้
 ด้านตะวันออก จดถนนราษฎร์อุทิศ ฟากตะวันตก
 ด้านใต้ จดถนนเทศบาล ๒ (สองพี่น้อง - คลองมะดัน) ฟากเหนือ
 ด้านตะวันตก จดเส้นขนานระยะ ๑๐๐ เมตร กับศูนย์กลางถนนราษฎร์อุทิศ
- ๑.๑๕ ด้านเหนือ จดเส้นขนานระยะ ๑๕ เมตร กับริมฝั่งลำรางบางน้อย ฝั่งใต้
 ด้านตะวันออก จดเส้นขนานระยะ ๒๐๐ เมตร กับศูนย์กลางถนนราษฎร์อุทิศ
 คลองสองพี่น้อง ฝั่งใต้ เส้นขนานระยะ ๑๕ เมตร กับริมฝั่งคลองสองพี่น้อง ฝั่งตะวันตกและฝั่งใต้
 และถนนราษฎร์อุทิศ ซอย ๑๓ (ซอยหอมสุข) ฟากตะวันตก
 ด้านใต้ จดถนนราษฎร์อุทิศ ฟากเหนือ
 ด้านตะวันตก จดถนนราษฎร์อุทิศ ฟากตะวันออก
- ๑.๑๖ ด้านเหนือ จดถนนสาย ก ๔ ฟากใต้
 ด้านตะวันออก จดถนนบางลี่ - หนองวัลย์เปรียง ฟากตะวันตก และทางหลวงแผ่นดิน
 หมายเลข ๓๒๖๐ ฟากตะวันตก
 ด้านใต้ จดคลองส่งน้ำชลประทาน ฝั่งเหนือ
 ด้านตะวันตก จดถนนสาย ข ๑ ฟากตะวันออก

๑.๑๗	ด้านเหนือ หนองวัลย์เปรียง ปากใต้	จดทางหลวงแผ่นดินหมายเลข ๓๒๖๐ ปากใต้ และถนนบางลี่ -
	ด้านตะวันออก	จดคลองโพธิ์อ้น ฝั่งตะวันตกและฝั่งใต้ และถนนสาย ก ๖
	ปากตะวันตก	
	ด้านใต้	จดถนนสาย ก ๑ ปากเหนือ
	ด้านตะวันตก	จดคลองส่งน้ำชลประทาน ฝั่งตะวันออก
๑.๑๘	ด้านเหนือ	จดวัดโพธิ์อ้น
	ด้านตะวันออก	จดถนนสาย ก ๖ ปากตะวันตก
	ด้านใต้	จดคลองโพธิ์อ้น ฝั่งเหนือ
	ด้านตะวันตก	จดคลองโพธิ์อ้น ฝั่งตะวันออก
๑.๑๙	ด้านเหนือ	จดถนนสาย ก ๓ ปากใต้
	ด้านตะวันออก	จดคลองส่งน้ำชลประทาน ฝั่งตะวันตก และถนนสาย ข ๒
	ปากตะวันตก	
	ด้านใต้	จดถนนเทศบาล ๒ (สองพี่น้อง - คลองมะดัน) ปากเหนือ
	ด้านตะวันตก	จดถนนโพธิ์อ้น - หวายสอ ปากตะวันออก คลองส่งน้ำชลประทาน
	ฝั่งใต้ วัดอัมพวัน และถนนสาย ก ๑	ปากเหนือ
๑.๒๐	ด้านเหนือ	จดถนนสาย ก ๓ ปากใต้
	ด้านตะวันออก	จดถนนโพธิ์อ้น - หวายสอ ปากตะวันตก
	ด้านใต้	จดคลองโพธิ์อ้น ฝั่งเหนือ และวัดอัมพวัน
	ด้านตะวันตก	จดถนนสาย ก ๖ ปากตะวันออก
๑.๒๑	ด้านเหนือ	จดถนนเทศบาล ๒ (สองพี่น้อง - คลองมะดัน) ปากใต้
	ด้านตะวันออก	จดถนนสาย ข ๒ ปากตะวันตก
	ด้านใต้	จดถนนสาย ข ๒ ปากตะวันตก
	ด้านตะวันตก	จดทางหลวงแผ่นดินหมายเลข ๓๔๒๒ ปากเหนือ และ
	ถนนโพธิ์อ้น - หวายสอ ปากตะวันออก	
๑.๒๒	ด้านเหนือ	จดถนนสาย ก ๑ ปากใต้ วัดอัมพวัน และโรงเรียนเทศบาล ๓
	วัดใหม่อัมพวัน (พวงวรินทร์ราษฎร์วิทยา)	
	ด้านตะวันออก	จดถนนโพธิ์อ้น - หวายสอ ปากตะวันตก และทางหลวงแผ่นดิน
	หมายเลข ๓๔๒๒ ปากตะวันตก	
	ด้านใต้	จดถนนสาย ข ๓ ปากเหนือ
	ด้านตะวันตก	จดถนนสาย ข ๓ ปากตะวันออก

๒. ที่ดินในบริเวณหมายเลข ๒.๑ ถึงหมายเลข ๒.๑๒ ที่กำหนดไว้เป็นสีส้ม ให้เป็นที่ดินประเภทที่อยู่อาศัยหนาแน่นปานกลาง มีรายการดังต่อไปนี้

๒.๑ ด้านเหนือ จดเส้นขนานระยะ ๑๕ เมตร กับริมฝั่งคลองสองพี่น้อง ฝั่งใต้
ด้านตะวันออก จดเส้นขนานระยะ ๑๕ เมตร กับริมฝั่งคลองสองพี่น้อง
ฝั่งตะวันตก

ด้านใต้ จดถนนราษฎร์อุทิศ ฟากเหนือ
ด้านตะวันตก จดทางหลวงแผ่นดินหมายเลข ๓๒๖๐ ฟากตะวันออก

๒.๒ ด้านเหนือ จดถนนราษฎร์อุทิศ ฟากใต้
ด้านตะวันออก จดถนนราษฎร์อุทิศ ฟากตะวันตก
ด้านใต้ จดเส้นขนานระยะ ๒๕๐ เมตร กับศูนย์กลางถนนราษฎร์อุทิศ
และเส้นขนานระยะ ๑๐๐ เมตร กับศูนย์กลางถนนราษฎร์อุทิศ
ด้านตะวันตก จดสำนักงานเทศบาลเมืองสองพี่น้อง ศูนย์บริการสาธารณสุข
เทศบาลเมืองสองพี่น้อง ฝ่ายป้องกันและบรรเทาสาธารณภัย เทศบาลเมืองสองพี่น้อง และโรงฆ่าสัตว์
เทศบาลเมืองสองพี่น้อง

๒.๓ ด้านเหนือ จดเส้นขนานระยะ ๒๕๐ เมตร กับศูนย์กลางถนนบางลี่ -
หนองวัลย์เปรียง เส้นขนานระยะ ๒๕๐ เมตร กับศูนย์กลางถนนเลียบบคลองส่งน้ำชลประทาน เส้นขนานระยะ
๘๐ เมตร กับศูนย์กลางถนนบางลี่ - หนองวัลย์เปรียง โรงเรียนบางลี่วิทยา และเส้นขนานระยะ ๑๕๐ เมตร
กับศูนย์กลางถนนบางลี่ - หนองวัลย์เปรียง

ด้านตะวันออก จดเส้นตั้งฉากกับถนนบางลี่ - หนองวัลย์เปรียง ฟากเหนือ
ที่จุดซึ่งอยู่ห่างจากถนนศรีสำราญ ๑ บรรจบกับถนนบางลี่ - หนองวัลย์เปรียง ไปทางทิศตะวันตกเฉียงใต้
ตามแนวถนนบางลี่ - หนองวัลย์เปรียง เป็นระยะ ๓๐๐ เมตร

ด้านใต้ จดถนนบางลี่ - หนองวัลย์เปรียง ฟากเหนือ
ด้านตะวันตก จดถนนเลียบบคลองส่งน้ำชลประทาน ฟากตะวันออก

๒.๔ ด้านเหนือ จดถนนบางลี่ - หนองวัลย์เปรียง ฟากใต้
ด้านตะวันออก จดสวนสาธารณะลาดเข็มทอง
ด้านใต้ จดเส้นขนานระยะ ๑๕๐ เมตร กับศูนย์กลางถนนบางลี่ -
หนองวัลย์เปรียง

ด้านตะวันตก จดถนนเทศบาล ๑ ซอย ๑ ฟากตะวันออก

๒.๕ ด้านเหนือ จดถนนบางลี่ - หนองวัลย์เปรียง ฟากใต้

ด้านตะวันออก จดถนนเทศบาล ๑ ซอย ๑ ฟากตะวันตก

ด้านใต้ จดเส้นขนานระยะ ๑๕๐ เมตร กับศูนย์กลางถนนบางลี่ -
หนองวัลย์เปรียง

ด้านตะวันตก จดโรงพยาบาลสมเด็จพระสังฆราช องค์กรที่ ๑๗

๒.๖ ด้านเหนือ จดคลองส่งน้ำชลประทาน ฝั่งใต้

ด้านตะวันออก จดคลองส่งน้ำชลประทาน ฝั่งตะวันตก

ด้านใต้ จดถนนบางลี่ - หนองวัลย์เปรียง ปากเหนือ หน่วยบริการผู้ใช้ไฟฟ้า

อำเภอสองพี่น้อง สำนักงานการไฟฟ้าอำเภอสองพี่น้อง การไฟฟ้าส่วนภูมิภาค ที่ว่าการอำเภอสองพี่น้อง
สถานีตำรวจภูธรอำเภอสองพี่น้อง และสำนักงานเกษตรอำเภอสองพี่น้อง

ด้านตะวันตก จดถนนสาย ก ๒ ปากตะวันออก

๒.๗ ด้านเหนือ จดถนนบางลี่ - หนองวัลย์เปรียง ปากใต้

ด้านตะวันออก จดโรงพยาบาลสมเด็จพระสังฆราช องค์กรที่ ๑๗

ด้านใต้ จดเส้นขนานระยะ ๑๕๐ เมตร กับศูนย์กลางถนนบางลี่ -

หนองวัลย์เปรียง

ด้านตะวันตก จดถนนเลียบบคลองส่งน้ำชลประทาน ปากตะวันออก

๒.๘ ด้านเหนือ จดถนนสาย ก ๕ ปากใต้

ด้านตะวันออก จดถนนสาย ก ๒ ปากตะวันตก

ด้านใต้ จดถนนบางลี่ - หนองวัลย์เปรียง ปากเหนือ

ด้านตะวันตก จดถนนสาย ก ๔ ปากตะวันออก

๒.๙ ด้านเหนือ จดถนนบางลี่ - หนองวัลย์เปรียง ปากใต้

ด้านตะวันออก จดถนนโพธิ์อ้น - หวายสอ ปากตะวันตก

ด้านใต้ จดซอยโพธิ์อ้น ๒ ปากเหนือ

ด้านตะวันตก จดถนนสาย ก ๖ ปากตะวันออก

๒.๑๐ ด้านเหนือ จดถนนบางลี่ - หนองวัลย์เปรียง ปากใต้

ด้านตะวันออก จดถนนสาย ก ๖ ปากตะวันตก

ด้านใต้ จดวัดโพธิ์อ้น และโรงเรียนเทศบาล ๔ วัดโพธิ์อ้น

ด้านตะวันตก จดคลองโพธิ์อ้น ฝั่งตะวันออก

๒.๑๑ ด้านเหนือ จดเส้นขนานระยะ ๒๐๐ เมตร กับศูนย์กลางถนนบางลี่ -

หนองวัลย์เปรียง

ด้านตะวันออก จดคลองส่งน้ำชลประทาน ฝั่งตะวันตก

ด้านใต้ จดถนนสาย ก ๓ ปากเหนือ

ด้านตะวันตก จดถนนโพธิ์อ้น - หวายสอ ปากตะวันออก

- ๒.๑๒ ด้านเหนือ จดชอยโพธิ์อัน ๒ ฟากใต้
 ด้านตะวันออก จดถนนโพธิ์อัน - หวายสอ ฟากตะวันตก
 ด้านใต้ จดถนนสาย ก ๓ ฟากเหนือ
 ด้านตะวันตก จดถนนสาย ก ๖ ฟากตะวันออก
๓. ที่ดินในบริเวณหมายเลข ๓.๑ ถึงหมายเลข ๓.๗ ที่กำหนดไว้เป็นสีแดง ให้เป็นที่ดินประเภทพาณิชยกรรมและที่อยู่อาศัยหนาแน่นมาก มีรายการดังต่อไปนี้
- ๓.๑ ด้านเหนือ จดถนนศรีสำราญ ๑ ฟากใต้
 ด้านตะวันออก จดเส้นขนานระยะ ๑๕ เมตร กับริมฝั่งคลองสองพี่น้อง
 ฝั่งตะวันตก
 ด้านใต้ จดถนนราษฎร์เจริญ ฟากเหนือ
 ด้านตะวันตก จดถนนราษฎร์ดำรง ฟากตะวันออก
- ๓.๒ ด้านเหนือ จดถนนศรีสำราญ ๑ ฟากใต้
 ด้านตะวันออก จดถนนราษฎร์ดำรง ฟากตะวันตก
 ด้านใต้ จดถนนราษฎร์สำเริง - ราษฎร์สำราญ ฟากเหนือ
 ด้านตะวันตก จดถนนศรีสำราญ ๑ ฟากตะวันออก
 ทั้งนี้ ยกเว้นบริเวณหมายเลข ๕.๖ ที่กำหนดไว้เป็นสีเขียวอ่อน
- ๓.๓ ด้านเหนือ จดถนนราษฎร์เจริญ ฟากใต้
 ด้านตะวันออก จดถนนราษฎร์บำรุง ฟากตะวันตก
 ด้านใต้ จดถนนราษฎร์นิยม ฟากเหนือ
 ด้านตะวันตก จดถนนราษฎร์เจริญ ฟากตะวันออก
- ๓.๔ ด้านเหนือ จดเส้นขนานระยะ ๑๕๐ เมตร กับศูนย์กลางถนนบางลี่ -
 หนองวัลย์เปรียง
 ด้านตะวันออก จดถนนศรีสำราญ ๑ ฟากตะวันตก
 ด้านใต้ จดถนนบางลี่ - หนองวัลย์เปรียง ฟากเหนือ
 ด้านตะวันตก จดเส้นตั้งฉากกับถนนบางลี่ - หนองวัลย์เปรียง ฟากเหนือ
 ที่จุดซึ่งอยู่ห่างจากถนนศรีสำราญ ๑ บรรจบกับถนนบางลี่ - หนองวัลย์เปรียง ไปทางทิศตะวันตกเฉียงใต้
 ตามแนวถนนบางลี่ - หนองวัลย์เปรียง เป็นระยะ ๓๐๐ เมตร
- ๓.๕ ด้านเหนือ จดถนนราษฎร์นิยม ฟากใต้
 ด้านตะวันออก จดถนนราษฎร์บำรุง ฟากตะวันตก
 ด้านใต้ จดโรงเรียนเทศบาล ๑ ตลาดบางลี่ (พานิชอุทิศ) และ
 ถนนราษฎร์บำรุง ฟากเหนือ
 ด้านตะวันตก จดถนนราษฎร์สำเริง - ราษฎร์สำราญ ฟากตะวันออก

๓.๖	ด้านเหนือ	จดถนนราษฎร์บำรุง ฟากใต้
	ด้านตะวันออก	จดถนนสาย ก ๑ ฟากตะวันตก
	ด้านใต้	จดสวนสาธารณะลาดเข็มทอง
	ด้านตะวันตก	จดถนนบางลี่ - หนองวัลย์เปรียง ฟากตะวันออก
๓.๗	ด้านเหนือ	จดถนนบางลี่ - หนองวัลย์เปรียง ฟากใต้
	ด้านตะวันออก	จดคลองส่งน้ำชลประทาน ฝั่งตะวันตก
	ด้านใต้	จดเส้นขนานระยะ ๒๐๐ เมตร กับศูนย์กลางถนนบางลี่ -
		หนองวัลย์เปรียง
	ด้านตะวันตก	จดถนนโพธิ์อื่น - หวายสอ ฟากตะวันออก

๔. ที่ดินในบริเวณหมายเลข ๔.๑ ถึงหมายเลข ๔.๑๓ ที่กำหนดไว้เป็นสีเขียว ให้เป็นที่ดินประเภทชนบทและเกษตรกรรม มีรายการดังต่อไปนี้

๔.๑ ด้านเหนือ จดแนวเขตผังเมืองรวมด้านเหนือ ซึ่งเป็นเส้นตรงที่ลากจากจุดที่อยู่บนเขตทางรถไฟสายหนองปลาตุก - สุพรรณบุรี ฟากตะวันออก ที่จุดซึ่งอยู่ห่างจากถนนสาย ก ๔ บรรจบกับเขตทางรถไฟสายหนองปลาตุก - สุพรรณบุรี ฟากตะวันออก ไปทางทิศเหนือ ตามแนวทางรถไฟสายหนองปลาตุก - สุพรรณบุรี เป็นระยะ ๒,๐๐๐ เมตร ไปทางทิศตะวันออก จนบรรจบกับทางหลวงแผ่นดินหมายเลข ๓๒๖๐ ฟากตะวันตก ที่จุดซึ่งอยู่ห่างจากถนนไปบ้านท้ายวัด - ท่าจัด บรรจบกับทางหลวงแผ่นดินหมายเลข ๓๒๖๐ ฟากตะวันตก ไปทางทิศตะวันออกเฉียงเหนือ ตามแนวทางหลวงแผ่นดินหมายเลข ๓๒๖๐ เป็นระยะ ๕๐๐ เมตร

	ด้านตะวันออก	จดทางหลวงแผ่นดินหมายเลข ๓๒๖๐ ฟากตะวันตก
	ด้านใต้	จดเส้นขนานระยะ ๑๕ เมตร กับริมฝั่งคลองสองพี่น้อง ฝั่งเหนือ
	ด้านตะวันตก	จดเส้นขนานระยะ ๑๕ เมตร กับริมฝั่งคลองสองพี่น้อง

ฝั่งตะวันออก

๔.๒ ด้านเหนือ จดแนวเขตผังเมืองรวมด้านเหนือ ซึ่งเป็นเส้นตรงที่ลากจากจุดที่อยู่บนเขตทางรถไฟสายหนองปลาตุก - สุพรรณบุรี ฟากตะวันออก ที่จุดซึ่งอยู่ห่างจากถนนสาย ก ๔ บรรจบกับเขตทางรถไฟสายหนองปลาตุก - สุพรรณบุรี ฟากตะวันออก ไปทางทิศเหนือ ตามแนวทางรถไฟสายหนองปลาตุก - สุพรรณบุรี เป็นระยะ ๒,๐๐๐ เมตร ไปทางทิศตะวันออก จนบรรจบกับทางหลวงแผ่นดินหมายเลข ๓๒๖๐ ฟากตะวันตก ที่จุดซึ่งอยู่ห่างจากถนนไปบ้านท้ายวัด - ท่าจัด บรรจบกับทางหลวงแผ่นดินหมายเลข ๓๒๖๐ ฟากตะวันตก ไปทางทิศตะวันออกเฉียงเหนือตามแนวทางหลวงแผ่นดินหมายเลข ๓๒๖๐ เป็นระยะ ๕๐๐ เมตร

	ด้านตะวันออก	จดเส้นขนานระยะ ๑๕ เมตร กับริมฝั่งคลองสองพี่น้อง ฝั่งตะวันตก
--	--------------	---

และฝั่งเหนือ

ด้านใต้ จดคลองส่งน้ำชลประทาน ฝั่งเหนือ เส้นตรงที่ลากจากจุดที่อยู่บนคลองส่งน้ำชลประทาน ฝั่งใต้ ไปทางทิศตะวันตกเฉียงใต้จนบรรจบกับเส้นขนานระยะ ๔๐๐ เมตร กับศูนย์กลางถนนบางลี่ - หนองวัลย์เปรียง เส้นขนานระยะ ๔๐๐ เมตร กับศูนย์กลางถนนบางลี่ - หนองวัลย์เปรียง โรงเรียนบางลี่วิทยา เส้นขนานระยะ ๒๕๐ เมตร กับศูนย์กลางถนนเลียบบคลองส่งน้ำชลประทาน เส้นขนานระยะ ๕๐ เมตร กับคลองส่งน้ำชลประทาน ฝั่งใต้ ถนนเลียบบคลองส่งน้ำชลประทาน ฟากเหนือ และถนนสาย ข ๑ ฟากเหนือ

ด้านตะวันตก จดถนนดอนน้อย ฟากตะวันออกและฟากเหนือ และหนองดอนน้อย
ทั้งนี้ ยกเว้นบริเวณหมายเลข ๕.๔ ที่กำหนดไว้เป็นสีเขียวอ่อน และบริเวณหมายเลข ๘.๑ ที่กำหนดไว้เป็นสีน้ำเงิน

๔.๓ ด้านเหนือ จดเส้นขนานระยะ ๒๐๐ เมตร กับศูนย์กลางทางหลวงแผ่นดิน หมายเลข ๓๒๖๐ ลำรางอีไฟ ฝั่งตะวันออก และทางหลวงแผ่นดินหมายเลข ๓๒๖๐ ฟากตะวันออก

ด้านตะวันออก จดแนวเขตผังเมืองรวมด้านตะวันออก ซึ่งเป็นเส้นตรงที่ลากจากทางหลวงแผ่นดินหมายเลข ๓๒๖๐ ที่จุดซึ่งอยู่ห่างจากถนนไปบ้านท้ายวัด - ท่าจัด บรรจบกับทางหลวงแผ่นดิน หมายเลข ๓๒๖๐ ฟากตะวันตก ไปทางทิศตะวันออกเฉียงเหนือ ตามแนวทางหลวงแผ่นดินหมายเลข ๓๒๖๐ เป็นระยะ ๕๐๐ เมตร ไปทางทิศตะวันออกเฉียงใต้ จนบรรจบกับจุดที่อยู่บนลำรางบางบำหรุ ฝั่งเหนือ ที่จุดซึ่งคลองบางเลน บรรจบกับลำรางบางบำหรุ ฝั่งใต้ และคลองบางเลน ฝั่งตะวันตก

ด้านใต้ จดเส้นขนานระยะ ๑๕ เมตร กับริมฝั่งคลองสองพี่น้อง ฝั่งเหนือ
ด้านตะวันตก จดเส้นขนานระยะ ๑๕ เมตร กับริมฝั่งคลองสองพี่น้อง ฝั่งตะวันออก และฝั่งเหนือ ถนนราษฎร์อุทิศ ซอย ๑๑ (ซอยเข้าหมู่บ้านสองพี่น้อง) ฟากตะวันออก และวัดสองพี่น้อง
ทั้งนี้ ยกเว้นบริเวณหมายเลข ๕.๕ หมายเลข ๕.๗ และหมายเลข ๕.๑๒ ที่กำหนดไว้เป็นสีเขียวอ่อน

๔.๔ ด้านเหนือ จดแนวเขตผังเมืองรวมด้านเหนือ ซึ่งเป็นเส้นตั้งฉากกับทางรถไฟสายหนองปลาตุก - สุพรรณบุรี ที่จุดซึ่งอยู่ห่างจากถนนสาย ก ๔ บรรจบกับเขตทางรถไฟสายหนองปลาตุก - สุพรรณบุรี ฟากตะวันออก ไปทางทิศเหนือ ตามแนวทางรถไฟสายหนองปลาตุก - สุพรรณบุรี เป็นระยะ ๒,๐๐๐ เมตร

ด้านตะวันออก จดเขตทางรถไฟสายหนองปลาตุก - สุพรรณบุรี ฟากตะวันตก
ด้านใต้ จดหนองดอนน้อย
ด้านตะวันตก จดแนวเขตผังเมืองรวมด้านตะวันตก ซึ่งเป็นเส้นขนานระยะ ๓๐๐ เมตร กับศูนย์กลางทางรถไฟสายหนองปลาตุก - สุพรรณบุรี

- ๔.๕ ด้านเหนือ จดหนองดอนน้อย
 ด้านตะวันออก จดเขตทางรถไฟสายหนองปลาตุก - สุพรรณบุรี ปากตะวันตก
 และที่ดินของการรถไฟแห่งประเทศไทย
 ด้านใต้ จดแนวเขตผังเมืองรวมด้านใต้ ซึ่งเป็นเส้นตั้งฉากกับทางรถไฟ
 สายหนองปลาตุก - สุพรรณบุรี ที่จุดซึ่งอยู่ห่างจากถนนสาย ก ๔ บรรจบกับเขตทางรถไฟสายหนองปลาตุก -
 สุพรรณบุรี ปากตะวันออก ไปทางทิศใต้ ตามแนวทางรถไฟสายหนองปลาตุก - สุพรรณบุรี เป็นระยะ
 ๕๐๐ เมตร
 ด้านตะวันตก จดแนวเขตผังเมืองรวมด้านตะวันตก ซึ่งเป็นเส้นขนานระยะ
 ๓๐๐ เมตร กับศูนย์กลางทางรถไฟสายหนองปลาตุก - สุพรรณบุรี
- ๔.๖ ด้านเหนือ จดเส้นขนานระยะ ๑๕ เมตร กับริมฝั่งคลองสองพี่น้อง ฝั่งใต้
 ด้านตะวันออก จดเส้นขนานระยะ ๑๕ เมตร กับริมฝั่งคลองสองพี่น้อง ฝั่งตะวันตก
 และคลองสองพี่น้อง ฝั่งตะวันตก
 ด้านใต้ จดเส้นขนานระยะ ๑๕ เมตร กับริมฝั่งคลองสองพี่น้อง ฝั่งเหนือ
 ด้านตะวันตก จดเส้นขนานระยะ ๒๐๐ เมตร กับศูนย์กลางถนนราษฎร์อุทิศ
 และเส้นตรงที่ลากต่อจากเส้นขนานดังกล่าว ไปทางทิศตะวันตกเฉียงเหนือ จนบรรจบกับเส้นขนานระยะ
 ๑๕ เมตร กับริมฝั่งคลองสองพี่น้อง ฝั่งใต้
- ๔.๗ ด้านเหนือ จดเส้นขนานระยะ ๑๕ เมตร กับริมฝั่งลำรางบางน้อย ฝั่งใต้
 ด้านตะวันออก จดเส้นขนานระยะ ๑๐๐ เมตร กับศูนย์กลางถนนราษฎร์อุทิศ
 และคลองสองพี่น้อง ฝั่งตะวันตก
 ด้านใต้ จดถนนเทศบาล ๒ (สองพี่น้อง - คลองมะดัน) ปากเหนือ
 ด้านตะวันตก จดถนนสาย ข ๒ ปากตะวันออก และถนนสาย ก ๑ ปากตะวันออก
 ทั้งนี้ ยกเว้นบริเวณหมายเลข ๕.๑๑ ที่กำหนดไว้เป็นสีเขียวอ่อน และบริเวณ
 หมายเลข ๘.๕ ที่กำหนดไว้เป็นสีน้ำเงิน
- ๔.๘ ด้านเหนือ จดเขตทางรถไฟสายหนองปลาตุก - สุพรรณบุรี ปากตะวันออก
 ด้านตะวันออก จดถนนเลียบบคลองส่งน้ำชลประทาน ปากใต้และปากตะวันตก
 ด้านใต้ จดทางหลวงแผ่นดินหมายเลข ๓๒๖๐ ปากเหนือ
 ด้านตะวันตก จดแนวเขตผังเมืองรวมด้านตะวันตก ซึ่งเป็นเส้นตรงที่ลากจาก
 ถนนสาธารณะไม่ปรากฏชื่อ ปากตะวันตก ที่จุดซึ่งถนนสาธารณะไม่ปรากฏชื่อบรรจบกับถนนเลียบบคลอง
 ส่งน้ำชลประทาน ปากใต้ ไปทางทิศตะวันตกเฉียงใต้ ตามแนวถนนสาธารณะไม่ปรากฏชื่อ เป็นระยะ
 ๖๐๐ เมตร ไปทางทิศตะวันตกเฉียงเหนือจนบรรจบกับทางรถไฟสายหนองปลาตุก - สุพรรณบุรี ที่จุดซึ่ง
 อยู่ห่างจากถนนสาย ก ๔ บรรจบกับเขตทางรถไฟสายหนองปลาตุก - สุพรรณบุรี ปากตะวันออก
 ไปทางทิศตะวันตกเฉียงใต้ตามแนวทางรถไฟสายหนองปลาตุก - สุพรรณบุรี เป็นระยะ ๕๐๐ เมตร

๔.๙ ด้านเหนือ จดทางหลวงแผ่นดินหมายเลข ๓๒๖๐ ปากใต้
 ด้านตะวันออก จดถนนเลียบบคลองส่งน้ำชลประทาน ปากตะวันตก
 ด้านใต้ จดถนนสาธารณะไม่ปรากฏชื่อ ปากตะวันตก
 ด้านตะวันตก จดแนวเขตผังเมืองรวมด้านตะวันตก ซึ่งเป็นเส้นตรงที่ลากจาก
 ถนนสาธารณะไม่ปรากฏชื่อ ปากตะวันออก ที่จุดซึ่งถนนสาธารณะไม่ปรากฏชื่อ บรรจบกับ
 ถนนเลียบบคลองส่งน้ำชลประทาน ปากใต้ ไปทางทิศตะวันตกเฉียงใต้ ตามแนวถนนสาธารณะไม่ปรากฏชื่อ
 เป็นระยะ ๖๐๐ เมตร ไปทางทิศตะวันตกเฉียงเหนือจนบรรจบกับทางรถไฟสายหนองปลาจุก -
 สุพรรณบุรี ที่จุดซึ่งอยู่ห่างจากถนนสาย ก ๔ บรรจบกับเขตทางรถไฟสายหนองปลาจุก - สุพรรณบุรี
 ปากตะวันออกไปทางทิศตะวันตกเฉียงใต้ตามแนวทางรถไฟสายหนองปลาจุก - สุพรรณบุรี เป็นระยะ
 ๕๐๐ เมตร

๔.๑๐ ด้านเหนือ จดถนนเทศบาล ๒ (สองพี่น้อง - คลองมะตัน) ปากใต้
 ถนนราษฎร์อุทิศ ปากใต้ และหนองวิทย์

ด้านตะวันออก จดถนนตอนกลาง - อำเภอกำแพงแสน ปากตะวันตก

ด้านใต้ จดทางหลวงแผ่นดินหมายเลข ๓๔๒๒ ปากเหนือ

ด้านตะวันตก จดถนนสาย ข ๒ ปากตะวันออก

ทั้งนี้ ยกเว้นบริเวณหมายเลข ๕.๑๓ หมายเลข ๕.๑๕ และหมายเลข ๕.๑๖

ที่กำหนดไว้เป็นสีเขียวอ่อน

๔.๑๑ ด้านเหนือ จดเส้นขนานระยะ ๑๕ เมตร กับริมฝั่งคลองสองพี่น้อง ฝั่งใต้

ด้านตะวันออก จดเส้นขนานระยะ ๑๕ เมตร กับริมฝั่งคลองสองพี่น้อง ฝั่งตะวันตก

ด้านใต้ จดถนนราษฎร์อุทิศ ปากเหนือ และโรงเรียนเทศบาล ๒

อำนวยการวิทย์

ด้านตะวันตก จดถนนราษฎร์อุทิศ ซอย ๑๓ (ซอยหอมสุข) ปากตะวันออก

ทั้งนี้ ยกเว้นบริเวณหมายเลข ๕.๑๗ ที่กำหนดไว้เป็นสีเขียวอ่อน

๔.๑๒ ด้านเหนือ จดถนนสาย ข ๓ ปากตะวันตกและปากใต้ และทางหลวงแผ่นดิน
 หมายเลข ๓๔๒๒ ปากตะวันตก

ด้านตะวันออก จดแนวเขตผังเมืองรวมด้านใต้ ซึ่งเป็นเส้นขนานระยะ ๒๐๐ เมตร
 กับศูนย์กลางถนนตอนกลาง - อำเภอกำแพงแสน

ด้านใต้ จดแนวเขตผังเมืองรวมด้านใต้ ซึ่งเป็นเส้นขนานระยะ ๒๐๐ เมตร
 กับศูนย์กลางทางหลวงแผ่นดินหมายเลข ๓๔๒๒ ถนนสาธารณะไม่ปรากฏชื่อ ปากเหนือ เส้นขนานระยะ
 ๒๐๐ เมตร กับศูนย์กลางถนนสาธารณะไม่ปรากฏชื่อ ถนนสาธารณะไม่ปรากฏชื่อ ปากตะวันตก
 เส้นตรงที่ลากจากถนนสาธารณะไม่ปรากฏชื่อ ที่จุดซึ่งถนนสาธารณะไม่ปรากฏชื่อ บรรจบกับถนนสาธารณะ

ไม่ปรากฏชื่อ ไปทางทิศตะวันตกเฉียงใต้ ตามแนวถนนสาธารณะไม่ปรากฏชื่อ เป็นระยะ ๓๐๐ เมตร ไปทางทิศตะวันตกเฉียงเหนือ จนบรรจบกับถนนสาธารณะไม่ปรากฏชื่อ ปากตะวันออก ที่จุดซึ่งอยู่ห่างจาก ถนนสาธารณะไม่ปรากฏชื่อ บรรจบกับถนนสาย ข ๓ ไปทางทิศตะวันตกเฉียงใต้ ตามแนวถนนสาธารณะ ไม่ปรากฏชื่อ เป็นระยะ ๖๐๐ เมตร

ด้านตะวันตก	จดถนนสาธารณะไม่ปรากฏชื่อ ปากตะวันออก
๔.๑๓ ด้านเหนือ	จดถนนราษฎร์อุทิศ ปากใต้
ด้านตะวันออก	จดเส้นขนานระยะ ๑๕ เมตร กับริมฝั่งลำรางบางกระทุ่ม ฝั่งตะวันตก
ด้านใต้	จดแนวเขตผังเมืองรวมด้านใต้ ซึ่งเป็นเส้นขนานระยะ ๒๐๐ เมตร

กับศูนย์กลางถนนราษฎร์อุทิศ เส้นขนานระยะ ๒๐๐ เมตร กับศูนย์กลางถนนดอนกลาง - อำเภอกำแพงแสน และทางหลวงแผ่นดินหมายเลข ๓๔๒๒ ปากเหนือ

ด้านตะวันตก	จดถนนดอนกลาง - อำเภอกำแพงแสน ปากตะวันออก
-------------	--

๕. ที่ดินในบริเวณหมายเลข ๕.๑ ถึงหมายเลข ๕.๑๘ ที่กำหนดไว้เป็นสีเขียวอ่อน ให้เป็นที่ดินประเภทที่โล่งเพื่อนันทนาการและการรักษาคุณภาพสิ่งแวดล้อม มีรายการดังต่อไปนี้

๕.๑ ด้านเหนือ จดแนวเขตผังเมืองรวมด้านเหนือ ซึ่งเป็นเส้นตรงที่ลากจาก จุดที่อยู่บนเขตทางรถไฟสายหนองปลาตุก - สุพรรณบุรี ปากตะวันออก ที่จุดซึ่งอยู่ห่างจากถนนสาย ก ๔ บรรจบกับเขตทางรถไฟสายหนองปลาตุก - สุพรรณบุรี ปากตะวันออก ไปทางทิศเหนือ ตามแนวทางรถไฟสายหนองปลาตุก - สุพรรณบุรี เป็นระยะ ๒,๐๐๐ เมตร ไปทางทิศตะวันออก จนบรรจบกับทางหลวงแผ่นดินหมายเลข ๓๒๖๐ ปากตะวันตก ที่จุดซึ่งอยู่ห่างจากถนนบางพลับ - ดงสะแก บรรจบกับทางหลวงแผ่นดินหมายเลข ๓๒๖๐ ไปทางทิศตะวันออกเฉียงเหนือ ตามแนวทางหลวงแผ่นดินหมายเลข ๓๒๖๐ เป็นระยะ ๕๐๐ เมตร

ด้านตะวันออก	จดเส้นขนานระยะ ๑๕ เมตร กับริมฝั่งคลองสองพี่น้อง ฝั่งตะวันออกและฝั่งเหนือ และคลองบางเลน ฝั่งตะวันตก
--------------	--

ด้านใต้	จดคลองสองพี่น้อง ฝั่งเหนือ
---------	----------------------------

ด้านตะวันตก	จดคลองสองพี่น้อง ฝั่งตะวันออก
-------------	-------------------------------

๕.๒ ด้านเหนือ จดแนวเขตผังเมืองรวมด้านเหนือ ซึ่งเป็นเส้นตรงที่ลากจาก จุดที่อยู่บนเขตทางรถไฟสายหนองปลาตุก - สุพรรณบุรี ปากตะวันออก ที่จุดซึ่งอยู่ห่างจากถนนสาย ก ๔ บรรจบกับเขตทางรถไฟสายหนองปลาตุก - สุพรรณบุรี ปากตะวันออก ไปทางทิศเหนือ ตามแนวทางรถไฟสายหนองปลาตุก - สุพรรณบุรี เป็นระยะ ๒,๐๐๐ เมตร ไปทางทิศตะวันออก จนบรรจบกับทางหลวงแผ่นดินหมายเลข ๓๒๖๐ ปากตะวันตก ที่จุดซึ่งอยู่ห่างจากถนนบางพลับ - ดงสะแก บรรจบกับทางหลวงแผ่นดินหมายเลข ๓๒๖๐ ไปทางทิศตะวันออกเฉียงเหนือ ตามแนวทางหลวงแผ่นดินหมายเลข ๓๒๖๐ เป็นระยะ ๕๐๐ เมตร

ด้านตะวันออก จดคลองสองพี่น้อง ฝั่งตะวันตก และลำรางบางกระทุ่ม ฝั่งตะวันตก
 ด้านใต้ จดแนวเขตผังเมืองรวมด้านใต้ ซึ่งเป็นเส้นขนานระยะ ๒๐๐ เมตร
 กับศูนย์กลางถนนราษฎร์อุทิศ

ด้านตะวันตก จดเส้นขนานระยะ ๑๕ เมตร กับริมฝั่งลำรางบางกระทุ่ม ฝั่งตะวันตก
 และเส้นขนานระยะ ๑๕ เมตร กับริมฝั่งคลองสองพี่น้อง ฝั่งตะวันตก

๕.๓ หนองดอนน้อย

๕.๔ หนองจรเข้

๕.๕ หนองบอน

๕.๖ หนองน้ำสาธารณะ

๕.๗ หนองบัว

๕.๘ สวนสาธารณะลาดเข้มทอง

๕.๙ ด้านเหนือ จดเส้นขนานระยะ ๑๕ เมตร กับริมฝั่งลำรางบางน้อย ฝั่งเหนือ

ด้านตะวันออก จดเส้นขนานระยะ ๑๕ เมตร กับริมฝั่งคลองสองพี่น้อง ฝั่งตะวันตก

ด้านใต้ จดลำรางบางน้อย ฝั่งเหนือ

ด้านตะวันตก จดถนนสาย ก ๑ ฟากตะวันออก

๕.๑๐ ด้านเหนือ จดลำรางบางน้อย ฝั่งใต้

ด้านตะวันออก จดเส้นขนานระยะ ๑๕ เมตร กับริมฝั่งคลองสองพี่น้อง ฝั่งตะวันตก

ด้านใต้ จดเส้นขนานระยะ ๑๕ เมตร กับริมฝั่งลำรางบางน้อย ฝั่งใต้

ด้านตะวันตก จดถนนสาย ก ๑ ฟากตะวันออก

๕.๑๑ หนองบอน

๕.๑๒ หนองบางยี่สำ

๕.๑๓ หนองยายชู และหนองแขนงเดียว

๕.๑๔ หนองวิทย์

๕.๑๕ หนองผักตบ

๕.๑๖ หนองสามขา

๕.๑๗ ที่สาธารณะประโยชน์

๕.๑๘ อ่างเก็บน้ำขนาดเล็กลาดหวายสอ

๖. ที่ดินในบริเวณหมายเลข ๖.๑ ถึงหมายเลข ๖.๘ ที่กำหนดไว้เป็นสีเขียวมะกอก ให้เป็นที่ดิน
 ประเภทสถาบันการศึกษา มีรายการดังต่อไปนี้

๖.๑ โรงเรียนวัดดงตาล

๖.๒ โรงเรียนบางลี่วิทยา

- ๖.๓ โรงเรียนเทศบาล ๑ ตลาดบางลี่ (พานิชอุทิศ)
- ๖.๔ โรงเรียนเทศบาล ๕ วัดศรีสำราญ
- ๖.๕ โรงเรียนเทศบาล ๔ วัดโพธิ์อัน
- ๖.๖ โรงเรียนวัดสองพี่น้อง
- ๖.๗ โรงเรียนเทศบาล ๓ วัดใหม่อัมพวัน (พวงวรินทร์ราษฎร์วิทยา)
- ๖.๘ โรงเรียนเทศบาล ๒ อำนวยวิทย์

๗. ที่ดินในบริเวณหมายเลข ๗.๑ ถึงหมายเลข ๗.๕ ที่กำหนดไว้เป็นสีเทาอ่อน ให้เป็นที่ดินประเภทสถาบันศาสนา มีรายการดังต่อไปนี้

- ๗.๑ วัดดงตาล
- ๗.๒ วัดศรีสำราญ
- ๗.๓ วัดโพธิ์อัน
- ๗.๔ วัดสองพี่น้อง
- ๗.๕ วัดอัมพวัน

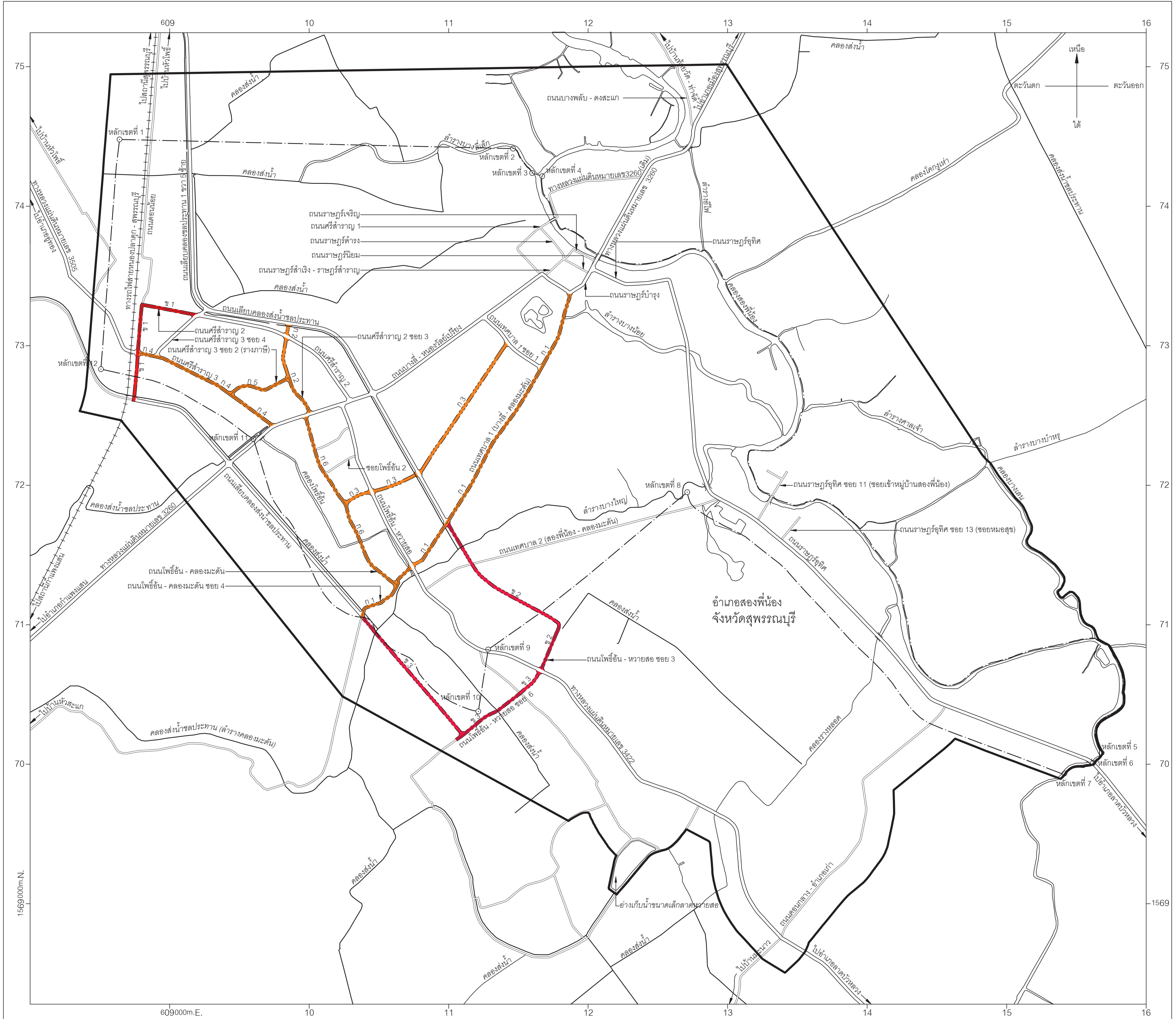
๘. ที่ดินในบริเวณหมายเลข ๘.๑ ถึงหมายเลข ๘.๕ ที่กำหนดไว้เป็นสีน้ำเงิน ให้เป็นที่ดินประเภทสถาบันราชการ การสาธารณูปโภคและสาธารณูปการ มีรายการดังต่อไปนี้

- ๘.๑ ที่ตั้งขยะเทศบาลเมืองสองพี่น้อง (แห่งใหม่)
- ๘.๒ สำนักงานเทศบาลเมืองสองพี่น้อง ศูนย์บริการสาธารณสุข เทศบาลเมืองสองพี่น้อง ฝ่ายป้องกันและบรรเทาสาธารณภัย เทศบาลเมืองสองพี่น้อง และโรงฆ่าสัตว์ เทศบาลเมืองสองพี่น้อง
- ๘.๓ โรงพยาบาลสมเด็จพระสังฆราช องค์กรที่ ๑๗
- ๘.๔ หน่วยบริการผู้ใช้ไฟฟ้าอำเภอสองพี่น้อง สำนักงานการไฟฟ้าอำเภอสองพี่น้อง การไฟฟ้าส่วนภูมิภาค ที่ว่าการอำเภอสองพี่น้อง สถานีตำรวจภูธรอำเภอสองพี่น้อง และสำนักงานเกษตรอำเภอสองพี่น้อง
- ๘.๕ ที่ตั้งขยะเทศบาลเมืองสองพี่น้อง (หนองเนื้อ)

แผนผังแสดงโครงการคมนาคมและขนส่งท้ายกฎกระทรวง
ให้ใช้บังคับผังเมืองรวมเมืองสองพี่น้อง จังหวัดสุพรรณบุรี

พ.ศ. 2558

มาตราส่วน 1 : 15,000



เครื่องหมาย

- แนวเขตผังเมืองรวม
- เขตเทศบาล
- ถนนเดิม
- ถนนเดิมขยาย
- ถนนโครงการ
- ทางรถไฟ
- สะพาน
- แม่น้ำ คลอง ห้วย
- อ่างเก็บน้ำหนอง บึง
- คลองส่งน้ำ คลองระบายน้ำ

ความกว้างของเขตทาง

- ขนาดเขตทาง 15.00 เมตร
- ขนาดเขตทาง 20.00 เมตร

ผังเมืองรวมเมืองสองพี่น้อง จังหวัดสุพรรณบุรี

(นายสมชาย เลขาธิการวินัย)
วิศวกรโยธา 8 วร.
รักษาการแทนผู้อำนวยการกองช่าง

(นายวิโรจน์ วัฒนวิมล)
นายกเทศมนตรีเมืองสองพี่น้อง

รายการประกอบแผนผังแสดงโครงการคมนาคมและขนส่งท้ายกฎกระทรวง
ให้ใช้บังคับผังเมืองรวมเมืองสองพี่น้อง จังหวัดสุพรรณบุรี
พ.ศ. ๒๕๕๘

ถนนตามแผนผังแสดงโครงการคมนาคมและขนส่ง แบ่งเป็น ๒ ขนาด คือ

๑. ถนนแบบ ก ขนาดเขตทาง ๑๕.๐๐ เมตร จำนวน ๖ สาย ดังนี้

ถนนสาย ก ๑ เป็นถนนโครงการกำหนดให้ก่อสร้างใหม่และถนนเดิมกำหนดให้ขยายเขตทาง คือ ถนนเทศบาล ๑ (บางลี่ - คลองมะดัน) และถนนโพธิ์อ้น - คลองมะดัน ซอย ๔ เริ่มต้นจากถนนราษฎร์บำรุง ไปทางทิศตะวันตกเฉียงใต้ ตามแนวถนนเดิม บรรจบกับถนนเลียบบคลองส่งน้ำชลประทาน ไปทางทิศตะวันตกเฉียงใต้ ตามแนวถนนเดิม ระยะประมาณ ๓๒๐ เมตร ไปทางทิศตะวันตกเฉียงใต้ ระยะประมาณ ๙๐ เมตร บรรจบกับถนนโพธิ์อ้น - หวายสอ ที่บริเวณถนนโพธิ์อ้น - คลองมะดัน บรรจบกับถนนโพธิ์อ้น - หวายสอ ไปทางทิศตะวันตกเฉียงใต้ ตามแนวถนนเดิม จนบรรจบกับถนนเลียบบคลองส่งน้ำชลประทาน

ถนนสาย ก ๒ เป็นถนนโครงการกำหนดให้ก่อสร้างใหม่และถนนเดิมกำหนดให้ขยายเขตทาง คือ ถนนศรีสำราญ ๒ ซอย ๓ เริ่มต้นจากถนนเลียบบคลองส่งน้ำชลประทาน ที่บริเวณห่างจากถนนเลียบบคลองส่งน้ำชลประทานบรรจบกับถนนบางลี่ - หนองวัลย์เปรียง ไปทางทิศตะวันตกเฉียงเหนือ ตามแนวถนนเดิม ระยะประมาณ ๘๕๐ เมตร ไปทางทิศใต้และทิศตะวันออกเฉียงใต้ ระยะประมาณ ๔๐๐ เมตร บรรจบกับถนนศรีสำราญ ๒ ซอย ๓ ที่บริเวณถนนศรีสำราญ ๒ ซอย ๓ บรรจบกับถนนศรีสำราญ ๓ ซอย ๒ (รางภาษี) ไปทางทิศตะวันออกเฉียงใต้ ตามแนวถนนเดิม จนบรรจบกับถนนบางลี่ - หนองวัลย์เปรียง

ถนนสาย ก ๓ เป็นถนนโครงการกำหนดให้ก่อสร้างใหม่ เริ่มต้นจากถนนเทศบาล ๑ ซอย ๑ ที่บริเวณห่างจากถนนเทศบาล ๑ ซอย ๑ บรรจบกับถนนบางลี่ - หนองวัลย์เปรียง ไปทางทิศตะวันออกเฉียงใต้ ตามแนวถนนเทศบาล ๑ ซอย ๑ ระยะประมาณ ๒๕๐ เมตร ไปทางทิศตะวันตกเฉียงใต้ ระยะประมาณ ๑,๑๓๐ เมตร บรรจบกับถนนเลียบบคลองส่งน้ำชลประทาน ที่บริเวณห่างจากถนนเลียบบคลองส่งน้ำชลประทาน บรรจบกับถนนเทศบาล ๑ (บางลี่ - คลองมะดัน) (ถนนสาย ก ๑) ไปทางทิศตะวันตกเฉียงเหนือ ตามแนวถนนเลียบบคลองส่งน้ำชลประทาน ระยะประมาณ ๔๑๐ เมตร ไปทางทิศตะวันตกเฉียงใต้ ระยะประมาณ ๓๖๐ เมตร บรรจบกับถนนโพธิ์อ้น - หวายสอ ที่บริเวณห่างจากถนนโพธิ์อ้น - หวายสอ บรรจบซอยโพธิ์อ้น ๒ ไปทางทิศตะวันออกเฉียงใต้ ระยะประมาณ ๒๘๐ เมตร ไปทางทิศตะวันตกเฉียงใต้ ระยะประมาณ ๒๑๐ เมตร จนบรรจบกับถนนโพธิ์อ้น - คลองมะดัน (ถนนสาย ก ๒) ที่บริเวณห่างจากถนนโพธิ์อ้น - คลองมะดัน (ถนนสาย ก ๒) บรรจบกับซอยโพธิ์อ้น ๒ ไปทางทิศตะวันออกเฉียงใต้ ตามแนวถนนโพธิ์อ้น - คลองมะดัน (ถนนสาย ก ๒) ระยะประมาณ ๒๖๐ เมตร

ถนนสาย ก ๔ เป็นถนนเดิมกำหนดให้ขยายเขตทาง คือ ถนนศรีสำราญ ๓ เริ่มต้นจาก ถนนศรีสำราญ ๒ (ถนนสาย ข ๑) ไปทางทิศตะวันออกเฉียงใต้ ตามแนวถนนเดิม จนบรรจบกับ ถนนบางลี่ - หนองวัลย์เปรียง

ถนนสาย ก ๕ เป็นถนนเดิมกำหนดให้ขยายเขตทาง คือ ถนนศรีสำราญ ๓ ซอย ๒ (รางภาษี) เริ่มต้นจากถนนศรีสำราญ ๒ ซอย ๓ (ถนนสาย ก ๒) ไปทางทิศตะวันตกเฉียงใต้ ทิศตะวันตกเฉียงเหนือและทิศตะวันตกเฉียงใต้ ตามแนวถนนเดิม จนบรรจบกับถนนศรีสำราญ ๓ (ถนนสาย ก ๔)

ถนนสาย ก ๖ เป็นถนนเดิมกำหนดให้ขยายเขตทาง คือ ถนนโพธิ์อ้น - คลองมะดัน เริ่มต้นจากถนนบางลี่ - หนองวัลย์เปรียง ไปทางทิศตะวันออกเฉียงใต้ตามแนวถนนเดิม ระยะประมาณ ๑,๓๗๐ เมตร ไปทางทิศตะวันออกเฉียงใต้ ระยะประมาณ ๕๐ เมตร จนบรรจบกับถนนโพธิ์อ้น - คลองมะดัน ซอย ๔ (ถนนสาย ก ๑)

๒. ถนนแบบ ข ขนาดเขตทาง ๒๐.๐๐ เมตร จำนวน ๓ สาย ดังนี้

ถนนสาย ข ๑ เป็นถนนโครงการกำหนดให้ก่อสร้างใหม่และถนนเดิมกำหนดให้ขยายเขตทาง คือ ถนนศรีสำราญ ๒ เริ่มต้นจากถนนเลียบบคลองส่งน้ำชลประทาน ที่บริเวณห่างจากถนนเลียบบคลองส่งน้ำ ชลประทานตัดกับทางรถไฟสายหนองปลาตุก - สุพรรณบุรี ไปทางทิศตะวันออก ตามแนวถนนเดิม ระยะประมาณ ๕๐ เมตร ไปทางทิศเหนือ ระยะประมาณ ๓๔๐ เมตร บรรจบกับถนนศรีสำราญ ๓ (ถนนสาย ก ๔) ไปทางทิศเหนือและทิศตะวันออกเฉียงใต้ตามแนวถนนศรีสำราญ ๒ จนบรรจบกับ ถนนศรีสำราญ ๓ ซอย ๔

ถนนสาย ข ๒ เป็นถนนโครงการกำหนดให้ก่อสร้างใหม่และถนนเดิมกำหนดให้ขยายเขตทาง คือ ถนนเลียบบคลองส่งน้ำชลประทานและถนนโพธิ์อ้น - หวายสอ ซอย ๓ เริ่มต้นจากบริเวณ ที่ถนนเลียบบคลองส่งน้ำชลประทานบรรจบกับถนนเทศบาล ๑ (บางลี่ - คลองมะดัน) ไปทางทิศตะวันออกเฉียงใต้ ตามแนวถนนเดิม ระยะประมาณ ๑๘๐ เมตร ไปทางทิศตะวันออกเฉียงใต้ ระยะประมาณ ๑๗๐ เมตร บรรจบกับถนนเทศบาล ๒ (สองพี่น้อง - คลองมะดัน) ที่บริเวณห่างจากถนนเทศบาล ๒ (สองพี่น้อง - คลองมะดัน) บรรจบกับถนนโพธิ์อ้น - หวายสอ ไปทางทิศตะวันออกเฉียงเหนือตามแนวถนนเทศบาล ๒ (สองพี่น้อง - คลองมะดัน) ระยะประมาณ ๓๔๐ เมตร ไปทางทิศตะวันออกเฉียงใต้ ระยะประมาณ ๘๒๐ เมตร บรรจบกับถนนโพธิ์อ้น - หวายสอ ซอย ๓ ที่บริเวณห่างจากถนนโพธิ์อ้น - หวายสอ ซอย ๓ บรรจบกับทางหลวงแผ่นดินหมายเลข ๓๔๒๒ ไปทางทิศตะวันออกเฉียงเหนือตามแนวถนนโพธิ์อ้น - หวายสอ ซอย ๓ ระยะประมาณ ๓๕๐ เมตร ไปทางทิศตะวันตกเฉียงใต้ตามแนวถนนเดิม จนบรรจบกับ ทางหลวงแผ่นดินหมายเลข ๓๔๒๒

ถนนสาย ข ๓ เป็นถนนโครงการกำหนดให้ก่อสร้างใหม่และถนนเดิมกำหนดให้ขยายเขตทาง คือ ถนนโพธิ์อ้น - หวายสอ ซอย ๖ และถนนเลียบบคลองส่งน้ำชลประทาน เริ่มต้นจากทางหลวงแผ่นดิน หมายเลข ๓๔๒๒ ที่บริเวณทางหลวงแผ่นดินหมายเลข ๓๔๒๒ บรรจบกับถนนโพธิ์อ้น - หวายสอ ซอย ๓ ไปทางทิศตะวันตกเฉียงใต้ ระยะประมาณ ๒๒๐ เมตร บรรจบกับถนนไม่ปรากฏชื่อ ไปทางทิศตะวันตกเฉียงใต้ ตามแนวถนนโพธิ์อ้น - หวายสอ ซอย ๖ ระยะประมาณ ๕๑๐ เมตร ไปทางทิศตะวันตกเฉียงเหนือ ระยะประมาณ ๙๙๐ เมตร บรรจบกับถนนเลียบบคลองส่งน้ำชลประทาน ไปทางทิศตะวันตกเฉียงเหนือ ตามแนวถนนเลียบบคลองส่งน้ำชลประทาน จนบรรจบกับถนนโพธิ์อ้น - คลองมะดัน ซอย ๔ (ถนนสาย ก ๑)

หมายเหตุ :- เหตุผลในการประกาศใช้กฎกระทรวงฉบับนี้ คือ โดยที่สมควรกำหนดให้ใช้บังคับผังเมืองรวมในท้องที่ตำบลบางพลับ ตำบลศรีสำราญ ตำบลหัวโพธิ์ ตำบลสองพี่น้อง ตำบลต้นตาล ตำบลเนินพระปรางค์ และตำบลบางเลน อำเภอสองพี่น้อง จังหวัดสุพรรณบุรี เพื่อใช้เป็นแนวทางในการพัฒนา และการดำรงรักษาเมือง และบริเวณที่เกี่ยวข้องหรือชนบท ในด้านการใช้ประโยชน์ในทรัพย์สิน การคมนาคมและการขนส่ง การสาธารณสุขปโภค บริการสาธารณะ และสภาพแวดล้อม ทั้งนี้ เพื่อให้บรรลุวัตถุประสงค์ของการผังเมือง และโดยที่มาตรา ๒๖ วรรคหนึ่ง แห่งพระราชบัญญัติการผังเมือง พ.ศ. ๒๕๑๘ ซึ่งแก้ไขเพิ่มเติมโดยพระราชบัญญัติการผังเมือง (ฉบับที่ ๓) พ.ศ. ๒๕๓๕ บัญญัติว่า การใช้บังคับผังเมืองรวมให้กระทำโดยกฎกระทรวง จึงจำเป็นต้องออกกฎกระทรวงนี้